










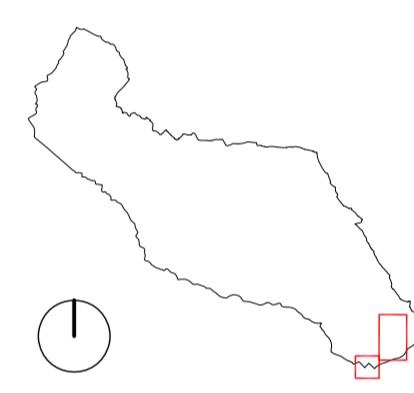
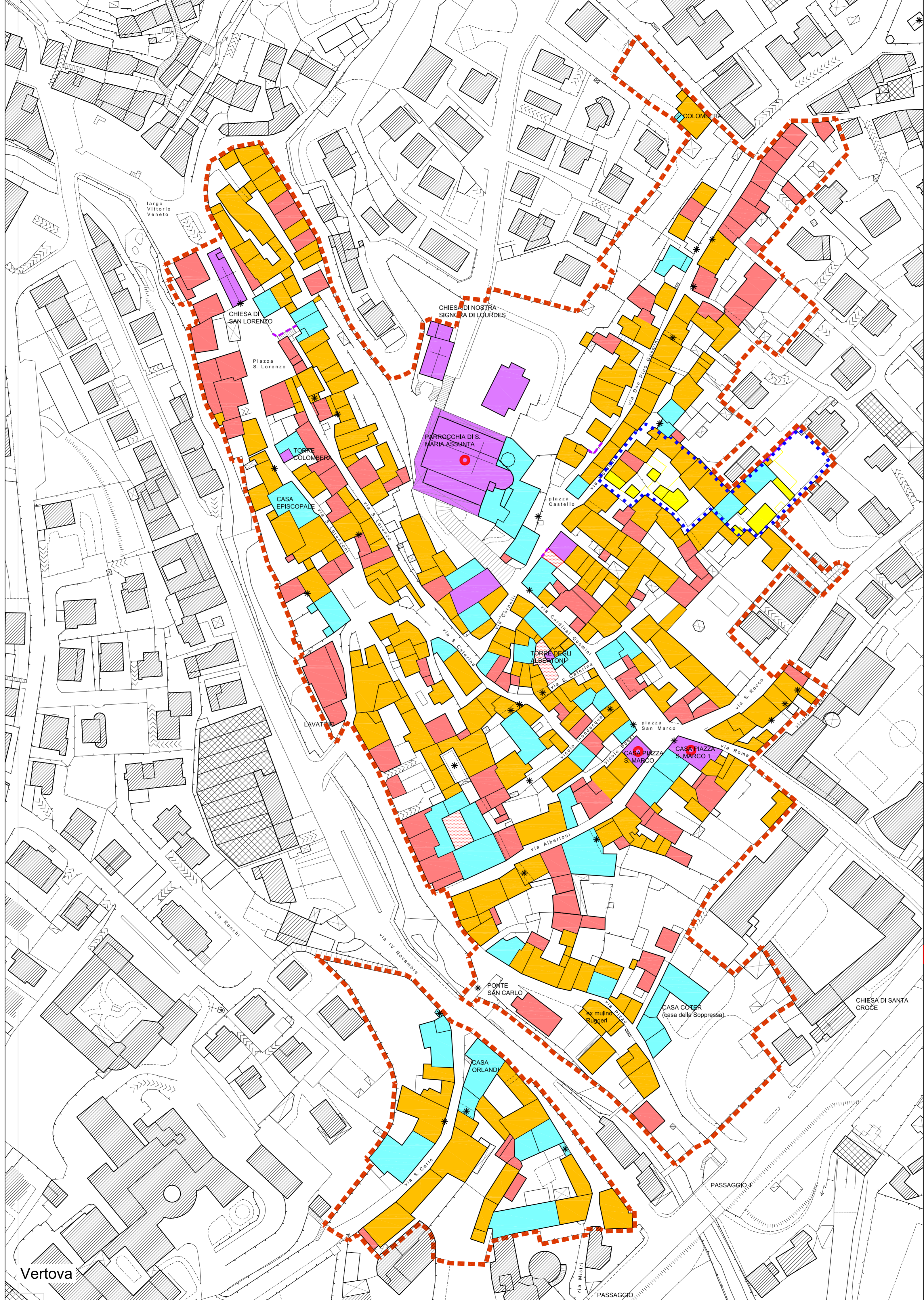


-  perimetro del centro storico
-  grado I
-  grado II
-  grado III
-  grado IV - ricostruzione
-  grado V - demolizione
-  muri di cinta di rilievo
-  simbolo identificativo di un elemento isolato con vincolo integrale
-  vincolo monumentale ai sensi del D. Lgs. 22 gennaio 2004, n. 42, "Codice dei beni culturali e del paesaggio"
  - casa in piazza S. Marco 1 D.M. 27/10/1986
  - casa piazza S. Marco D.M. 23/12/1981
  - Forni Perani D.M. 24/02/1981
  - Villa Bonomi - ex convento cappuccini D.M. 10/7/1913
  - parrocchiale di S. Maria Assunta - Caniana D.M. 13/7/1914
-  pavimentazioni da conservare
-  ARU - ambito di rigenerazione urbana



COMUNE DI VERTOVA  
 Provincia di Bergamo  
**PIANO DI GOVERNO DEL TERRITORIO**

PIANO DELLE REGOLE

**VARIANTE 2021**

tavola **10**  
 titolo **Centri storici**  
 scala 1:1.000  
 data 16 marzo 2023

Progetto urbanistico arch. Marco Tomasi  
 arch. Francesco Perlini  
 Valutazione Ambientale Strategica dott. Umberto Locati  
 Componente geologica GEOTER dott. Sergio Santambrogio