



**COMUNE DI VERTOVA**  
Provincia di Bergamo

---

# **P.E.B.A.**

---

Piano per l'Eliminazione delle Barriere Architettoniche



**SCHEDE DI RILIEVO, ANALISI E PROGETTO**

Aprile 2026





PIANO per l'ELIMINAZIONE delle BARRIERE ARCHITETTONICHE – P.E.B.A.

---



PROVINCIA  
DI BERGAMO

Il progetto è stato realizzato con il contributo della **Provincia di Bergamo** all'interno dell'Avviso pubblico "Assegnazione di contributi regionali finalizzati alla redazione o all'aggiornamento dei Piani di Eliminazione delle Barriere Architettoniche (PEBA) per Comuni al di sotto dei 70.000 abitanti" approvato con Determinazione dirigenziale n. 771 del 26/03/2025, in attuazione del protocollo di Intesa tra Regione Lombardia, le Province Lombarde e Città Metropolitana di Milano, allegato all'interno della Deliberazione Regionale n. XI/3343 del 11 novembre 2024 "MISURA DI SOSTEGNO AI COMUNI CON POPOLAZIONE FINO A 70.000 ABITANTI PER LA PREDISPOSIZIONE DEI PIANI DI ELIMINAZIONE DELLE BARRIERE ARCHITETTONICHE (P.E.B.A.) IN CONFORMITA' ALLA L.R. 6/89, COME MODIFICATA DALLA L.R. 14/2020 E AL D.M. DEL 10 OTTOBRE 2022".

**Progettista:** Ing. Ramon Busi

**Collaboratori:** *Geom. Valentina Pesenti, Geom. Magoni Andrea*



## SOMMARIO

01_SCHEDE ATTREZZATURE PUBBLICHE .....	1
MUNICIPIO.....	2
ASILO NIDO .....	32
SCUOLA PRIMARIA.....	57
SCUOLA SECONDARIA DI PRIMO GRADO .....	73
CENTRO CULTURALE “GIOVANNI TESTORI”      EX CONVENTO .....	112
CAMPO SPORTIVO .....	150
INFOPOINT.....	173
02_SCHEDE SPAZI URBANI.....	179
CIMITERO DI VERTOVA E COLZATE .....	180
CIMITERO DI SEMONTE .....	190
PARCO COMUNALE .....	195
03_SCHEDE PERCORSI URBANI .....	197
PERCORSO 01.....	198
PERCORSO 02.....	235
PERCORSO 03.....	256
PERCORSO 04.....	269
PERCORSO 05.....	294



## 01\_SCHEDE ATTREZZATURE PUBBLICHE



MUNICIPIO



PIANO per l'ELIMINAZIONE delle BARRIERE ARCHITETTONICHE – P.E.B.A.



**Navigatore:**



**Codice EDIFICIO:** MUN

**Riferimento:** MUN\_01

**Indirizzo:** Via Roma, n. 12


**Località:** Vertova

<b>Riferimenti PGT:</b>	Aree per servizi.	
<b>Denominazione edificio:</b>	Municipio	
<b>Ubicazione barriera:</b>	Esterno. Piano terra.	
<b>Descrizione:</b>	Spazi esterni. Citofono.	
<b>Accessibilità:</b>	<b><u>NON ACCESSIBILE</u></b> Non accessibile a persone su sedia a ruote, con disabilità visiva e con disabilità uditiva. Accessibile a persone con disabilità cognitiva.	
<b>Conformità:</b>	Conformità.	
	Non conformità. Altezza citofono h 140 > 120 cm. Assenza alfabeto braille su citofono.  D.P.R. 503/1996, art. 15-17; D.M. 236/1989, artt. 4.4, 4.1.5, 8.1.5; L.R. Lombardia n. 6/1989, artt. 5.7, 6.2, 6.4; L.N. 68/1999; D.Lgs. 81/2008, art. 63.	
<b>Interventi di messa a norma:</b>	Abbassare citofono e sostituirlo con altro videocitofono con alfabeto braille.	
<b>Interventi consigliati:</b>	Nessuno.	

**Priorità:** Classe 1 - ALTA




PIANO per l'ELIMINAZIONE delle BARRIERE ARCHITETTONICHE – P.E.B.A.



Navigatore:



<b>Codice EDIFICIO:</b>	MUN
<b>Riferimento:</b>	MUN_02
<b>Indirizzo:</b>	Via Roma, n. 12
<b>Località:</b>	Vertova

<b>Riferimenti PGT:</b>	Aree per servizi.	
<b>Denominazione edificio:</b>	Municipio	
<b>Ubicazione barriera:</b>	Interno. Piano terra.	
<b>Descrizione:</b>	Spazi interni. Porta ingresso/Uscita sicurezza.	
<b>Accessibilità:</b>	<b>ACCESSIBILITÀ PARZIALE</b> Accessibile parzialmente a persone su sedia a ruote. Accessibile a persone con disabilità visiva, uditiva e cognitiva.	
<b>Conformità:</b>	Conformità. Larghezza porta. Porta scorrevole con apertura automatica.	
	Non conformità. Vetro porta posto ad altezza inferiore a 40 cm dal piano.  D.P.R. 503/1996, art. 15; D.M. 236/1989, artt. 4.4, 4.1.1, 8.1.1; L.R. Lombardia n. 6/1989, artt. 5.6, 6.2, 6.4; L.N. 68/1999; D.Lgs. 81/2008, art. 63.	
<b>Interventi di messa a norma:</b>	Aumentare fascia di protezione della porta a minimo 40 cm dal piano (fatto salvo l'installazione di vetri di sicurezza antinfortunistici).	
<b>Interventi consigliati:</b>	Nessuno.	

Priorità:

Classe 3 - BASSA




PIANO per l'ELIMINAZIONE delle BARRIERE ARCHITETTONICHE – P.E.B.A.



**Navigatore:**



<b>Codice EDIFICIO:</b>	MUN
<b>Riferimento:</b>	MUN_03
<b>Indirizzo:</b>	Via Roma, n. 12
<b>Località:</b>	Vertova

<b>Riferimenti PGT:</b>	Aree per servizi.	
<b>Denominazione edificio:</b>	Municipio	
<b>Ubicazione barriera:</b>	Interno. Piano terra.	
<b>Descrizione:</b>	Spazi interni. Ascensore.	
<b>Accessibilità:</b>	<b>ACCESSIBILITÀ PARZIALE</b> Non accessibile a persone con disabilità visiva. Accessibilità a persone su sedia a ruote e con disabilità uditiva e cognitiva.	
<b>Conformità:</b>	Conformità. Larghezza porte.  Non conformità. Assenza alfabeto braille su pulsante chiamata. Assenza segnale acustico.  D.P.R. 503/1996, art. 15, 17; D.M. 236/1989, artt. 4.4, 4.1.12, 8.1.12; L.R. Lombardia n. 6/1989, artt. 5.3.3, 6.2, 6.4; L.N. 68/1999; D.Lgs. 81/2008, art. 63.	
<b>Interventi di messa a norma:</b>	Sostituire pulsante chiamata ascensore. Installare segnaletica informativa.	
<b>Interventi consigliati:</b>	Nessuno.	

**Priorità:**

**Classe 2 - MEDIA**



PIANO per l'ELIMINAZIONE delle BARRIERE ARCHITETTONICHE – P.E.B.A.



Navigatore:



<b>Codice EDIFICIO:</b>	MUN
<b>Riferimento:</b>	MUN_04
<b>Indirizzo:</b>	Via Roma, n. 12
<b>Località:</b>	Vertova

6

<b>Riferimenti PGT:</b>	Aree per servizi.	
<b>Denominazione edificio:</b>	Municipio	
<b>Ubicazione barriera:</b>	Interno. Piano terra.	
<b>Descrizione:</b>	Spazi interni. Porta locale tecnico.	
<b>Accessibilità:</b>	<b><u>NON ACCESSIBILE</u></b> Non accessibile a chiunque.	
<b>Conformità:</b>	Conformità.	
	Non conformità. Porta larghezza 60 cm < 80 cm.  D.P.R. 503/1996, art. 15; D.M. 236/1989, artt. 4.4, 4.1.1, 8.1.1; L.R. Lombardia n. 6/1989, artt. 5.6, 6.2, 6.4; L.N. 68/1999; D.Lgs. 81/2008, art. 63.	
<b>Interventi di messa a norma:</b>	Allargare porta.	
<b>Interventi consigliati:</b>	Nessuno.	

**Priorità:**

**Classe 1 - ALTA**



PIANO per l'ELIMINAZIONE delle BARRIERE ARCHITETTONICHE – P.E.B.A.




Navigatore:



<b>Codice EDIFICIO:</b>	MUN
<b>Riferimento:</b>	MUN_05
<b>Indirizzo:</b>	Via Roma, n. 12
<b>Località:</b>	Vertova

7

<b>Riferimenti PGT:</b>	Aree per servizi.	
<b>Denominazione edificio:</b>	Municipio	
<b>Ubicazione barriera:</b>	Interno. Piano terra.	
<b>Descrizione:</b>	Spazi interni. Porta ufficio Polizia Locale.	
<b>Accessibilità:</b>	<b>ACCESSIBILITÀ PARZIALE</b> Accessibile parzialmente a persone su sedia a ruote. Accessibile a persone con disabilità visiva, uditiva e cognitiva.	
<b>Conformità:</b>	Conformità. Larghezza porta.	
	Non conformità. Vetro porta posto ad altezza inferiore a 40 cm dal piano.  D.P.R. 503/1996, art. 15; D.M. 236/1989, artt. 4.4, 4.1.1, 8.1.1; L.R. Lombardia n. 6/1989, artt. 5.6, 6.2, 6.4; L.N. 68/1999; D.Lgs. 81/2008, art. 63.	
<b>Interventi di messa a norma:</b>	Aumentare fascia di protezione della porta a minimo 40 cm dal piano (fatto salvo l'installazione di vetri di sicurezza antinfortunistici).	
<b>Interventi consigliati:</b>	Nessuno.	
<b>Priorità:</b>	Classe 3 - BASSA	



PIANO per l'ELIMINAZIONE delle BARRIERE ARCHITETTONICHE – P.E.B.A.




Navigator:



Codice EDIFICIO:	MUN
Riferimento:	MUN_05
Indirizzo:	Via Roma, n. 12
Località:	Vertova

8

Riferimenti PGT:	Aree per servizi.	
Denominazione edificio:	Municipio	
Ubicazione barriera:	Interno. Piano terra.	
Descrizione:	Spazi interni. Bancone ufficio Polizia Locale.	
Accessibilità:	<b>ACCESSIBILITÀ PARZIALE</b> Non accessibile a persona su sedia a ruote. Accessibile a persone con disabilità visiva, uditiva e cognitiva.	
Conformità:	Conformità.	
	Non conformità. Bancone ricevimento altezza 105 cm < 90 cm. Passaggio a lato del bancone 76 cm < 80 cm.  D.P.R. 503/1996, art. 15; D.M. 236/1989, artt. 4.4, 4.1.4, 8.1.4; L.R. Lombardia n. 6/1989, artt. 6.2, 6.4; L.N. 68/1999; D.Lgs. 81/2008, art. 63.	
Interventi di messa a norma:	Prevedere abbassamento di almeno una parte del bancone. Lasciare almeno 80 cm di passaggio.	
Interventi consigliati:	Nessuno.	

Priorità:

Classe 2 - MEDIA



PIANO per l'ELIMINAZIONE delle BARRIERE ARCHITETTONICHE – P.E.B.A.




Navigatore:



<b>Codice EDIFICIO:</b>	MUN
<b>Riferimento:</b>	MUN_07
<b>Indirizzo:</b>	Via Roma, n. 12
<b>Località:</b>	Vertova

9

<b>Riferimenti PGT:</b>	Aree per servizi.	
<b>Denominazione edificio:</b>	Municipio	
<b>Ubicazione barriera:</b>	Interno. Piano terra.	
<b>Descrizione:</b>	Spazi interni. Porta ingresso uffici demografici.	
<b>Accessibilità:</b>	<b>ACCESSIBILITÀ PARZIALE</b> Accessibile parzialmente a persone su sedia a ruote. Accessibile a persone con disabilità visiva, uditiva e cognitiva.	
<b>Conformità:</b>	Conformità. Larghezza porta.	
	Non conformità. Vetro porta posto ad altezza inferiore a 40 cm dal piano.	
<b>Interventi di messa a norma:</b>	Aumentare fascia di protezione della porta a minimo 40 cm dal piano (fatto salvo l'installazione di vetri di sicurezza antinfortunistici).	
<b>Interventi consigliati:</b>	Nessuno.	
<b>Priorità:</b>	Classe 3 - BASSA	



PIANO per l'ELIMINAZIONE delle BARRIERE ARCHITETTONICHE – P.E.B.A.




**Navigatore:**



<b>Codice EDIFICIO:</b>	MUN
<b>Riferimento:</b>	MUN_08
<b>Indirizzo:</b>	Via Roma, n. 12
<b>Località:</b>	Vertova

10

<b>Riferimenti PGT:</b>	Aree per servizi.	
<b>Denominazione edificio:</b>	Municipio	
<b>Ubicazione barriera:</b>	Interno. Piano terra.	
<b>Descrizione:</b>	Spazi interni. Bancone uffici demografici.	
<b>Accessibilità:</b>	<b>ACCESSIBILITÀ PARZIALE</b> Non accessibile a persona su sedia a ruote. Accessibile a persone con disabilità visiva, uditiva e cognitiva.	
<b>Conformità:</b>	Conformità.	
	Non conformità. Bancone ricevimento altezza 111 cm < 90 cm.  D.P.R. 503/1996, art. 15; D.M. 236/1989, artt. 4.4, 4.1.4, 8.1.4; L.R. Lombardia n. 6/1989, artt. 6.2, 6.4; L.N. 68/1999; D.Lgs. 81/2008, art. 63.	
<b>Interventi di messa a norma:</b>	Prevedere abbassamento di almeno una parte del bancone.	
<b>Interventi consigliati:</b>	Nessuno.	

**Priorità:**

**Classe 2 - MEDIA**



PIANO per l'ELIMINAZIONE delle BARRIERE ARCHITETTONICHE – P.E.B.A.



**Navigatore:**



<b>Codice EDIFICIO:</b>	MUN
<b>Riferimento:</b>	MUN_09
<b>Indirizzo:</b>	Via Roma, n. 12
<b>Località:</b>	Vertova

11

<b>Riferimenti PGT:</b>	Aree per servizi.	
<b>Denominazione edificio:</b>	Municipio	
<b>Ubicazione barriera:</b>	Interno. Piano terra.	
<b>Descrizione:</b>	Spazi interni. Porta archivio uffici demografici.	
<b>Accessibilità:</b>	<p><b><u>NON ACCESSIBILE</u></b></p> <p>Non accessibile a persone su sedia a ruote e disabilità visiva. Accessibile a persone con disabilità uditiva e cognitiva.</p>	
<b>Conformità:</b>	Conformità. Larghezza porta.	
	Non conformità. Vetro porta posto ad altezza inferiore a 40 cm dal piano. Presenza di ingombro.	
<b>Interventi di messa a norma:</b>	D.P.R. 503/1996, art. 15; D.M. 236/1989, artt. 4.4, 4.1.1, 8.1.1; L.R. Lombardia n. 6/1989, artt. 5.6, 6.2, 6.4; L.N. 68/1999; D.Lgs. 81/2008, art. 63. Aumentare fascia di protezione della porta a minimo 40 cm dal piano (fatto salvo l'installazione di vetri di sicurezza antinfortunistici). Lasciare sgombero il passaggio.	
<b>Interventi consigliati:</b>	Nessuno.	

**Priorità:**

Classe 2 - MEDIA



PIANO per l'ELIMINAZIONE delle BARRIERE ARCHITETTONICHE – P.E.B.A.



Navigatore:



Codice EDIFICIO:	MUN
Riferimento:	MUN_10
Indirizzo:	Via Roma, n. 12
Località:	Vertova

12

Riferimenti PGT:	Aree per servizi.	
Denominazione edificio:	Municipio	
Ubicazione barriera:	Interno. Piano terra.	
Descrizione:	Spazi interni. Porta da uffici demografici verso antibagno.	
Accessibilità:	<b><u>NON ACCESSIBILE</u></b> Non accessibile a chiunque.	
Conformità:	Conformità.	
	Non conformità. Porta larghezza 70 cm < 80 cm.  D.P.R. 503/1996, art. 15; D.M. 236/1989, artt. 4.4, 4.1.1, 8.1.1; L.R. Lombardia n. 6/1989, artt. 5.6, 6.2, 6.4; L.N. 68/1999; D.Lgs. 81/2008, art. 63.	
Interventi di messa a norma:	Allargare porta.	
Interventi consigliati:	Nessuno.	

Priorità:

Classe 1 - ALTA



PIANO per l'ELIMINAZIONE delle BARRIERE ARCHITETTONICHE – P.E.B.A.

13



Navigator:



Codice EDIFICIO:	MUN
Riferimento:	MUN_11
Indirizzo:	Via Roma, n. 12
Località:	Vertova

Riferimenti PGT:	Aree per servizi.	
Denominazione edificio:	Municipio	
Ubicazione barriera:	Interno. Piano terra.	
Descrizione:	Spazi interni. Porta antibagno.	
Accessibilità:	<b><u>NON ACCESSIBILE</u></b> Non accessibile a chiunque.	
Conformità:	Conformità.	
	Non conformità. Porta larghezza 70 cm < 80 cm.  D.P.R. 503/1996, art. 15; D.M. 236/1989, artt. 4.4, 4.1.1, 8.1.1; L.R. Lombardia n. 6/1989, artt. 5.6, 6.2, 6.4; L.N. 68/1999; D.Lgs. 81/2008, art. 63.	
Interventi di messa a norma:	Allargare porta.	
Interventi consigliati:	Nessuno.	

Priorità:

Classe 1 - ALTA



PIANO per l'ELIMINAZIONE delle BARRIERE ARCHITETTONICHE – P.E.B.A.



Navigator:



Codice EDIFICIO:	MUN
Riferimento:	MUN_12
Indirizzo:	Via Roma, n. 12
Località:	Vertova

14


Riferimenti PGT:	Aree per servizi.	
Denominazione edificio:	Municipio	
Ubicazione barriera:	Interno. Piano terra.	
Descrizione:	Spazi interni. Bagni privati.	
Accessibilità:	<b><u>NON ACCESSIBILE</u></b> Non accessibile a chiunque.	
Conformità:	Conformità.	
	Non conformità. Larghezza porte 70 cm < 80 cm. Presenza di alcuni bagni con turca. Assenza di wc e lavabo accessibile per ogni nucleo di servizi installato.  D.P.R. 503/1996, art. 8, 15; D.M. 236/1989, artt. 4.4, 4.1.1, 8.1.1, 4.1.6, 8.1.6; L.R. Lombardia n. 6/1989, artt. 5.4, 5.6, 6.2, 6.4; L.N. 68/1999; D.Lgs. 81/2008, art. 63.	
Interventi di messa a norma:	Prevedere almeno un wc e un lavabo accessibile per ogni nucleo di servizi installato. Allargare porte, sostituire sanitari con wc di tipo sospeso.	
Interventi consigliati:	Nessuno.	

Priorità:

Classe 1 - ALTA



PIANO per l'ELIMINAZIONE delle BARRIERE ARCHITETTONICHE – P.E.B.A.



Navigator:



Codice EDIFICIO:	MUN
Riferimento:	MUN_13
Indirizzo:	Via Roma, n. 12
Località:	Vertova

15

Riferimenti PGT:	Aree per servizi.	
Denominazione edificio:	Municipio	
Ubicazione barriera:	Interno. Piano terra.	
Descrizione:	Spazi interni. Porta da uffici servizi sociali verso antibagno.	
Accessibilità:	<b><u>NON ACCESSIBILE</u></b> Non accessibile a chiunque.	
Conformità:	Conformità.	
	Non conformità. Porta larghezza 76 cm < 80 cm.  D.P.R. 503/1996, art. 15; D.M. 236/1989, artt. 4.4, 4.1.1, 8.1.1; L.R. Lombardia n. 6/1989, artt. 5.6, 6.2, 6.4; L.N. 68/1999; D.Lgs. 81/2008, art. 63.	
Interventi di messa a norma:	Allargare porta.	
Interventi consigliati:	Nessuno.	

Priorità:

Classe 1 - ALTA



PIANO per l'ELIMINAZIONE delle BARRIERE ARCHITETTONICHE – P.E.B.A.



Navigatore:



Codice EDIFICIO:	MUN
Riferimento:	MUN_14
Indirizzo:	Via Roma, n. 12
Località:	Vertova

16

Riferimenti PGT:	Aree per servizi.	
Denominazione edificio:	Municipio	
Ubicazione barriera:	Interno. Piano terra.	
Descrizione:	Spazi interni. Scala da uffici servizi sociali verso antibagno.	
Accessibilità:	<b><u>NON ACCESSIBILE</u></b> Non accessibile a persona con disabilità visiva e fisica. Accessibile a persona con disabilità uditiva e cognitiva.	
Conformità:	Conformità.	
	Non conformità. Assenza corrimano su entrambe i lati. Assenza segnale cromatico e tattile a segnalazione della scala.  D.P.R. 503/1996, art. 7, 15; D.M. 236/1989, artt. 4.4, 4.1.10, 8.1.10; L.R. Lombardia n. 6/1989, artt. 5.3.1, 6.2, 6.4; L.N. 68/1999; D.Lgs. 81/2008, art. 63.	
Interventi di messa a norma:	Installare corrimano su entrambe i lati. Prevedere segnale cromatico e tattile a segnalazione della scala.	
Interventi consigliati:	Nessuno.	

Priorità:

Classe 2 - MEDIA



PIANO per l'ELIMINAZIONE delle BARRIERE ARCHITETTONICHE – P.E.B.A.



Navigator:



Codice EDIFICIO:	MUN
Riferimento:	MUN_15
Indirizzo:	Via Roma, n. 12
Località:	Vertova

17


Riferimenti PGT:	Aree per servizi.	
Denominazione edificio:	Municipio	
Ubicazione barriera:	Interno. Piano terra.	
Descrizione:	Spazi interni. Bancone uffici servizi sociali.	
Accessibilità:	<p><b>ACCESSIBILITÀ PARZIALE</b></p> <p>Non accessibile a persona su sedia a ruote. Accessibile a persone con disabilità visiva, uditiva e cognitiva.</p>	
Conformità:	Conformità.	
	Non conformità. Bancone ricevimento altezza 100 cm < 90 cm.  D.P.R. 503/1996, art. 15; D.M. 236/1989, artt. 4.4, 4.1.4, 8.1.4; L.R. Lombardia n. 6/1989, artt. 6.2, 6.4; L.N. 68/1999; D.Lgs. 81/2008, art. 63.	
Interventi di messa a norma:	Prevedere abbassamento di almeno una parte del bancone.	
Interventi consigliati:	Nessuno.	

Priorità:

Classe 2 - MEDIA



PIANO per l'ELIMINAZIONE delle BARRIERE ARCHITETTONICHE – P.E.B.A.




**Navigatore:**



<b>Codice EDIFICIO:</b>	MUN
<b>Riferimento:</b>	MUN_16
<b>Indirizzo:</b>	Via Roma, n. 12
<b>Località:</b>	Vertova

18

<b>Riferimenti PGT:</b>	Aree per servizi.	
<b>Denominazione edificio:</b>	Municipio	
<b>Ubicazione barriera:</b>	Interno. Piano terra.	
<b>Descrizione:</b>	Spazi interni. Bussola ingresso uffici servizi sociali.	
<b>Accessibilità:</b>	<b><u>NON ACCESSIBILE</u></b> Non accessibile a persone su sedia a ruote e con disabilità visiva. Accessibile a persone con disabilità uditiva e cognitiva.	
<b>Conformità:</b>	Conformità. Larghezza porta. Porta scorrevole con sensore.	
	Non conformità. Assenza segnale visivo ad altezza occhi. Vetro porta posto ad altezza inferiore a 40 cm dal piano.	
<b>Interventi di messa a norma:</b>	D.P.R. 503/1996, art. 15; D.M. 236/1989, artt. 4.4, 4.1.1, 8.1.1; L.R. Lombardia n. 6/1989, artt. 5.6, 6.2, 6.4; L.N. 68/1999; D.Lgs. 81/2008, art. 63. Adeguare soglia esterna. Apporre segnale visivo ad altezza occhi. Aumentare fascia di protezione della porta a minimo 40 cm dal piano (fatto salvo l'installazione di vetri di sicurezza antinfortunistici).	
<b>Interventi consigliati:</b>	Apporre segnale visivo ad altezza occhi.	

**Priorità:**

**Classe 1 - ALTA**



PIANO per l'ELIMINAZIONE delle BARRIERE ARCHITETTONICHE – P.E.B.A.




Navigatore:



Codice EDIFICIO:	MUN
Riferimento:	MUN_17
Indirizzo:	Via Roma, n. 12
Località:	Vertova

19

Riferimenti PGT:	Aree per servizi.	
Denominazione edificio:	Municipio	
Ubicazione barriera:	Esterno. Piano terra.	
Descrizione:	Spazi esterni. Porta ingresso uffici servizi sociali.	
Accessibilità:	<b>ACCESSIBILITÀ PARZIALE</b> Non accessibile a persone su sedia a ruote. Accessibile a persone con disabilità visiva, uditiva e cognitiva.	
Conformità:	Conformità. Larghezza totale porta. Soglia < 2,5 cm.	
	Non conformità. Porta con doppia anta larghezza 70 cm < 80 cm.	
Interventi di messa a norma:	Sostituire porta garantendo un'apertura minima pari a cm 80.	
Interventi consigliati:	Nessuno.	

Priorità:

Classe 1 - ALTA



PIANO per l'ELIMINAZIONE delle BARRIERE ARCHITETTONICHE – P.E.B.A.




Navigatore:



Codice EDIFICIO:	MUN
Riferimento:	MUN_18
Indirizzo:	Via Roma, n. 12
Località:	Vertova

20

Riferimenti PGT:	Aree per servizi.	
Denominazione edificio:	Municipio	
Ubicazione barriera:	Interno. Piano terra.	
Descrizione:	Spazi interni. Rampa accesso ufficio assistente sociale.	
Accessibilità:	<b><u>NON ACCESSIBILE</u></b> Non accessibile a persone su sedia a ruote e con disabilità visiva. Accessibile a persone con disabilità uditiva e cognitiva.	
Conformità:	Conformità.  Non conformità. Assenza corrimano adeguati su entrambe i lati. Assenza segnale tattile a segnalazione della rampa. Assenza cordolo laterale a protezione della rampa. Pendenza rampa circa 20% > 8%.  D.P.R. 503/1996, art. 7, 15; D.M. 236/1989, artt. 4.4, 4.1.11, 8.1.11; L.R. Lombardia n. 6/1989, artt. 5.3.2, 6.2, 6.4; L.N. 68/1999; D.Lgs. 81/2008, art. 63.	
Interventi di messa a norma:	Prevedere modifica rampa o eventuale altro mezzo di sollevamento al piano.	
Interventi consigliati:	Valutare spostamento dell'ufficio dell'assistente sociale.	

Priorità:

Classe 1 - ALTA




PIANO per l'ELIMINAZIONE delle BARRIERE ARCHITETTONICHE – P.E.B.A.



**Navigatore:**



<b>Codice EDIFICIO:</b>	MUN
<b>Riferimento:</b>	MUN_19
<b>Indirizzo:</b>	Via Roma, n. 12
<b>Località:</b>	Vertova

<b>Riferimenti PGT:</b>	Aree per servizi.	
<b>Denominazione edificio:</b>	Municipio	
<b>Ubicazione barriera:</b>	Interno. Piano terra.	
<b>Descrizione:</b>	Spazi interni. Scala accesso archivio uffici servizi sociali.	
<b>Accessibilità:</b>	<b><u>NON ACCESSIBILE</u></b> Non accessibile a persone su sedia a ruote e con disabilità visiva. Accessibile a persone con disabilità uditiva e cognitiva.	
<b>Conformità:</b>	Conformità.  Non conformità. Assenza corrimano adeguati su entrambe i lati. Assenza segnale tattile a segnalazione della scala. Assenza cordolo laterale a protezione della scala.  D.P.R. 503/1996, art. 7, 15; D.M. 236/1989, artt. 4.4, 4.1.10, 8.1.10; L.R. Lombardia n. 6/1989, artt. 5.3.1, 6.2, 6.4; L.N. 68/1999; D.Lgs. 81/2008, art. 63.	
<b>Interventi di messa a norma:</b>	Prevedere corrimano su entrambe i lati. Prevedere cordolo laterale rampa scale. Prevedere segnale tattile a segnalazione della scala.	
<b>Interventi consigliati:</b>	Nessuno.	

**Priorità:**

Classe 3 - BASSA



PIANO per l'ELIMINAZIONE delle BARRIERE ARCHITETTONICHE – P.E.B.A.



Navigatore:



<b>Codice EDIFICIO:</b>	MUN
<b>Riferimento:</b>	MUN_20
<b>Indirizzo:</b>	Via Roma, n. 12
<b>Località:</b>	Vertova

22

<b>Riferimenti PGT:</b>	Aree per servizi.	
<b>Denominazione edificio:</b>	Municipio	
<b>Ubicazione barriera:</b>	Interno. Scala tra piano terra e piani primo e secondo.	
<b>Descrizione:</b>	Spazi interni. Scala tra piano terra e piani primo e secondo.	
<b>Accessibilità:</b>	<b><u>NON ACCESSIBILE</u></b> Non accessibile a persone con disabilità visiva. Accessibile parzialmente a persone con disabilità uditiva e cognitiva.	
<b>Conformità:</b>	Conformità. Larghezza	
	Non conformità. Assenza corrimano su entrambe i lati. Assenza segnale tattile a segnalazione della scala.  D.P.R. 503/1996, art. 7, 15; D.M. 236/1989, artt. 4.4, 4.1.10, 8.1.10; L.R. Lombardia n. 6/1989, artt. 5.3.1, 6.2, 6.4; L.N. 68/1999; D.Lgs. 81/2008, art. 63.	
<b>Interventi di messa a norma:</b>	Prevedere corrimano su entrambe i lati. Prevedere segnale tattile a segnalazione della scala.	
<b>Interventi consigliati:</b>	Nessuno.	

**Priorità:**

**Classe 1 - ALTA**



PIANO per l'ELIMINAZIONE delle BARRIERE ARCHITETTONICHE – P.E.B.A.



**Navigatore:**



<b>Codice EDIFICIO:</b>	MUN
<b>Riferimento:</b>	MUN_21
<b>Indirizzo:</b>	Via Roma, n. 12
<b>Località:</b>	Vertova

<b>Riferimenti PGT:</b>	Aree per servizi.	
<b>Denominazione edificio:</b>	Municipio	
<b>Ubicazione barriera:</b>	Interno. Piano primo.	
<b>Descrizione:</b>	Spazi interni. Porta ingresso ufficio ragioneria e commercio.	
<b>Accessibilità:</b>	<b><u>NON ACCESSIBILE</u></b> Non accessibile a persone su sedia a ruote e con disabilità visiva. Accessibile a persone con disabilità uditiva e cognitiva.	
<b>Conformità:</b>	Conformità. Larghezza porta.	
	Non conformità. Assenza segnale visivo ad altezza occhi. Vetro porta posto ad altezza inferiore a 40 cm dal piano.	
<b>Interventi di messa a norma:</b>	Apporre segnale visivo ad altezza occhi. Aumentare fascia di protezione della porta a minimo 40 cm dal piano (fatto salvo l'installazione di vetri di sicurezza antinfortunistici).	
<b>Interventi consigliati:</b>	Apporre segnale visivo ad altezza occhi.	

**Priorità:**

**Classe 2 - MEDIA**



PIANO per l'ELIMINAZIONE delle BARRIERE ARCHITETTONICHE – P.E.B.A.




Navigatore:



Codice EDIFICIO:	MUN
Riferimento:	MUN_22
Indirizzo:	Via Roma, n. 12
Località:	Vertova

24

Riferimenti PGT:	Aree per servizi.	
Denominazione edificio:	Municipio	
Ubicazione barriera:	Interno. Piano primo.	
Descrizione:	Spazi interni. Banconi ufficio ragioneria e commercio. ALTEZZA 110 cm	
Accessibilità:	<b>ACCESSIBILITÀ PARZIALE</b> Non accessibile a persona su sedia a ruote. Accessibile a persone con disabilità visiva, uditiva e cognitiva.	
Conformità:	Conformità.	
	Non conformità. Bancone ricevimento altezza 110 cm < 90 cm.  D.P.R. 503/1996, art. 15; D.M. 236/1989, artt. 4.4, 4.1.4, 8.1.4; L.R. Lombardia n. 6/1989, artt. 6.2, 6.4; L.N. 68/1999; D.Lgs. 81/2008, art. 63.	
Interventi di messa a norma:	Prevedere abbassamento di almeno una parte del bancone.	
Interventi consigliati:	Nel frattempo permettere di fare ricevimento alla scrivania all'interno degli uffici.	

Priorità:

Classe 1 - ALTA



PIANO per l'ELIMINAZIONE delle BARRIERE ARCHITETTONICHE – P.E.B.A.



**Navigatore:**



<b>Codice EDIFICIO:</b>	MUN
<b>Riferimento:</b>	MUN_23
<b>Indirizzo:</b>	Via Roma, n. 12
<b>Località:</b>	Vertova

<b>Riferimenti PGT:</b>	Aree per servizi.	
<b>Denominazione edificio:</b>	Municipio	
<b>Ubicazione barriera:</b>	Interno. Piano primo.	
<b>Descrizione:</b>	Spazi interni. Porta ingresso ufficio commercio.	
<b>Accessibilità:</b>	<b><u>NON ACCESSIBILE</u></b> Non accessibile a persone su sedia a ruote e con disabilità visiva. Accessibile a persone con disabilità uditiva e cognitiva.	
<b>Conformità:</b>	Conformità. Larghezza porta.	
	Non conformità. Assenza segnale visivo ad altezza occhi. Vetro porta posto ad altezza inferiore a 40 cm dal piano.  D.P.R. 503/1996, art. 15; D.M. 236/1989, artt. 4.4, 4.1.1, 8.1.1; L.R. Lombardia n. 6/1989, artt. 5.6, 6.2, 6.4; L.N. 68/1999; D.Lgs. 81/2008, art. 63.	
<b>Interventi di messa a norma:</b>	Adeguare soglia esterna. Apporre segnale visivo ad altezza occhi. Aumentare fascia di protezione della porta a minimo 40 cm dal piano (fatto salvo l'installazione di vetri di sicurezza antinfortunistici).	
<b>Interventi consigliati:</b>	Apporre segnale visivo ad altezza occhi.	

**Priorità:**

**Classe 1 - ALTA**



PIANO per l'ELIMINAZIONE delle BARRIERE ARCHITETTONICHE – P.E.B.A.



Navigatore:



Codice EDIFICIO:	MUN
Riferimento:	MUN_24
Indirizzo:	Via Roma, n. 12
Località:	Vertova

Riferimenti PGT:	Aree per servizi.	
Denominazione edificio:	Municipio	
Ubicazione barriera:	Interno. Piano primo.	
Descrizione:	Spazi interni. Porta accesso antibagno.	
Accessibilità:	<b><u>NON ACCESSIBILE</u></b> Non accessibile a chiunque.	
Conformità:	Conformità.	
	Non conformità. Larghezza porta 70 cm < 80 cm.  D.P.R. 503/1996, art. 15; D.M. 236/1989, artt. 4.4, 4.1.1, 8.1.1; L.R. Lombardia n. 6/1989, artt. 5.6, 6.2, 6.4; L.N. 68/1999; D.Lgs. 81/2008, art. 63.	
Interventi di messa a norma:	Allargare porta.	
Interventi consigliati:	Nessuno.	

Priorità:

Classe 1 - ALTA




PIANO per l'ELIMINAZIONE delle BARRIERE ARCHITETTONICHE – P.E.B.A.



**Navigatore:**



<b>Codice EDIFICIO:</b>	MUN
<b>Riferimento:</b>	MUN_25
<b>Indirizzo:</b>	Via Roma, n. 12
<b>Località:</b>	Vertova

<b>Riferimenti PGT:</b>	Aree per servizi.	
<b>Denominazione edificio:</b>	Municipio	
<b>Ubicazione barriera:</b>	Interno. Piano primo.	
<b>Descrizione:</b>	Spazi interni. Porte accesso bagni.	
<b>Accessibilità:</b>	<b><u>NON ACCESSIBILE</u></b> Non accessibile a chiunque.	
<b>Conformità:</b>	Conformità.	
	Non conformità. Larghezza porta 70 cm < 80 cm. Assenza di wc e lavabo accessibile per ogni nucleo di servizi installato.  D.P.R. 503/1996, art. 8, 15; D.M. 236/1989, artt. 4.4, 4.1.1, 8.1.1, 4.1.6, 8.1.6; L.R. Lombardia n. 6/1989, artt. 5.4, 5.6, 6.2, 6.4; L.N. 68/1999; D.Lgs. 81/2008, art. 63.	
<b>Interventi di messa a norma:</b>	Prevedere almeno un wc e un lavabo accessibile per ogni nucleo di servizi installato. Allargare porta.	
<b>Interventi consigliati:</b>	Nessuno.	

**Priorità:**

**Classe 1 - ALTA**



PIANO per l'ELIMINAZIONE delle BARRIERE ARCHITETTONICHE – P.E.B.A.




Navigatore:



Codice EDIFICIO:	MUN
Riferimento:	MUN_26
Indirizzo:	Via Roma, n. 12
Località:	Vertova

28

<b>Riferimenti PGT:</b>	Aree per servizi.	
<b>Denominazione edificio:</b>	Municipio	
<b>Ubicazione barriera:</b>	Interno. Piano primo.	
<b>Descrizione:</b>	Spazi interni. Scala accesso archivio ufficio ragioneria e commercio.	
<b>Accessibilità:</b>	<b><u>NON ACCESSIBILE</u></b> Non accessibile a persone su sedia a ruote e con disabilità visiva. Accessibile parzialmente a persone con disabilità uditiva e cognitiva.	
<b>Conformità:</b>	Conformità.  Non conformità. Assenza corrimano su entrambe i lati. Assenza segnale tattile a segnalazione della scala. Assenza cordolo laterale a protezione della scala.  D.P.R. 503/1996, art. 7, 15; D.M. 236/1989, artt. 4.4, 4.1.10, 8.1.10; L.R. Lombardia n. 6/1989, artt. 5.3.1, 6.2, 6.4; L.N. 68/1999; D.Lgs. 81/2008, art. 63.	
<b>Interventi di messa a norma:</b>	Prevedere corrimano su entrambe i lati. Prevedere cordolo laterale rampa scale. Prevedere segnale tattile a segnalazione della scala.	
<b>Interventi consigliati:</b>	Nessuno.	

Priorità:

Classe 2 - MEDIA



PIANO per l'ELIMINAZIONE delle BARRIERE ARCHITETTONICHE – P.E.B.A.



Navigatore:



Codice EDIFICIO:	MUN
Riferimento:	MUN_27
Indirizzo:	Via Roma, n. 12
Località:	Vertova

Riferimenti PGT:	Aree per servizi.	
Denominazione edificio:	Municipio	
Ubicazione barriera:	Interno. Piano secondo.	
Descrizione:	Spazi interni. Bagno.	
Accessibilità:	<b><u>NON ACCESSIBILE</u></b> Non accessibile a persone su sedia a ruote.	
Conformità:	Conformità. Larghezza porte. Wc sospesi.	
	Non conformità. Assenza di wc e lavabo accessibile per ogni nucleo di servizi installato.	
Interventi di messa a norma:	Prevedere almeno un wc e un lavabo accessibile per ogni nucleo di servizi installato.	
Interventi consigliati:	Nessuno.	

Priorità:

Classe 1 - ALTA



PIANO per l'ELIMINAZIONE delle BARRIERE ARCHITETTONICHE – P.E.B.A.




Navigatore:



Codice EDIFICIO:	MUN
Riferimento:	MUN_28
Indirizzo:	Via Roma, n. 12
Località:	Vertova

30

Riferimenti PGT:	Aree per servizi.	
Denominazione edificio:	Municipio	
Ubicazione barriera:	Interno. Piano secondo.	
Descrizione:	Spazi interni. Bancone ufficio tecnico.	
Accessibilità:	<b>ACCESSIBILITÀ PARZIALE</b> Non accessibile a persona su sedia a ruote. Accessibile a persone con disabilità visiva, uditiva e cognitiva.	
Conformità:	Conformità.	
	Non conformità. Bancone ricevimento altezza 104 cm < 90 cm.  D.P.R. 503/1996, art. 15; D.M. 236/1989, artt. 4.4, 4.1.4, 8.1.4; L.R. Lombardia n. 6/1989, artt. 6.2, 6.4; L.N. 68/1999; D.Lgs. 81/2008, art. 63.	
Interventi di messa a norma:	Prevedere abbassamento di almeno una parte del bancone.	
Interventi consigliati:	Nel frattempo permettere di fare ricevimento alla scrivania all'interno degli uffici.	

Priorità:

Classe 3 - BASSA



PIANO per l'ELIMINAZIONE delle BARRIERE ARCHITETTONICHE – P.E.B.A.



**Navigatore:**



<b>Codice EDIFICIO:</b>	MUN
<b>Riferimento:</b>	MUN_R
<b>Indirizzo:</b>	Via Roma, n. 12
<b>Località:</b>	Vertova

<b>Riferimenti PGT:</b>	Aree per servizi.	
<b>Denominazione edificio:</b>	Municipio	
<b>Riepilogo criticità rilevate:</b>	<b>SPAZI INTERNI</b> L'edificio si sviluppa su quattro livelli (essendo il piano terra posto su due livelli sfalsati). È presente un ascensore, ma l'ufficio dell'assistente sociale risulta comunque inaccessibile. Non sono presenti wc accessibili.	
	Non sono presenti idonee indicazioni in Braille che indichino le attività svolte e i percorsi per raggiungerle.	
	<b>SICUREZZA</b> Il piano di evacuazione non prevede specifiche procedure per le persone con disabilità motoria, sensoriale o cognitiva e non indica quali sono le uscite di emergenza accessibili.	
	<b>PARCHEGGI E PERCORSI</b> Sono presenti parcheggi per disabili nelle vicinanze del municipio ma l'ascensore per il percorso di collegamento non funziona.	
<b>Accessibilità:</b>		

**Priorità:** Classe 1 - ALTA



## ASILO NIDO



PIANO per l'ELIMINAZIONE delle BARRIERE ARCHITETTONICHE – P.E.B.A.



**Navigatore:**



<b>Codice EDIFICIO:</b>	ASI
<b>Riferimento:</b>	ASI_01
<b>Indirizzo:</b>	Via Convento, n. 16
<b>Località:</b>	Vertova

33

<b>Riferimenti PGT:</b>	Aree per servizi.	
<b>Denominazione edificio:</b>	Asilo nido comunale	
<b>Ubicazione barriera:</b>	Esterno. Ingresso pedonale.	
<b>Descrizione:</b>	Spazi esterni. Ingresso pedonale.	
<b>Accessibilità:</b>	<b>ACCESSIBILITÀ PARZIALE</b> Non accessibile a persone con disabilità visiva. Accessibilità parziale a persone su sedia a ruote. Accessibile a persone con disabilità uditiva e cognitiva.	
<b>Conformità:</b>	Conformità. Larghezza cancello.	
	Non conformità. Assenza di spazi complanari prima dell'ingresso. Assenza segnale cromatico e tattile a segnalazione della rampa.  D.P.R. 503/1996, art. 16; D.M. 236/1989, artt. 4.4, 4.1.1, 8.1.1, 4.1.11, 8.1.11; L.R. Lombardia n. 6/1989, artt. 2.1.2, 6.2, 6.4; L.N. 68/1999; D.Lgs. 81/2008, art. 63.	
<b>Interventi di messa a norma:</b>	Prevedere adeguato spazio complanare tra la rampa e il cancello d'ingresso. Prevedere segnalazione a terra.	
<b>Interventi consigliati:</b>	Nessuno.	

**Priorità:**

**Classe 1 - ALTA**



PIANO per l'ELIMINAZIONE delle BARRIERE ARCHITETTONICHE – P.E.B.A.



Navigatore:



<b>Codice EDIFICIO:</b>	ASI
<b>Riferimento:</b>	ASI_02
<b>Indirizzo:</b>	Via Convento, n. 16
<b>Località:</b>	Vertova

34

<b>Riferimenti PGT:</b>	Aree per servizi.	
<b>Denominazione edificio:</b>	Asilo nido comunale	
<b>Ubicazione barriera:</b>	Esterno. Ingresso pedonale.	
<b>Descrizione:</b>	Spazi esterni. Citofono e cassetta posta.	
<b>Accessibilità:</b>	<b><u>NON ACCESSIBILE</u></b> Non accessibile a persone su sedia a ruote, con disabilità visiva e con disabilità uditiva. Accessibile a persone con disabilità cognitiva.	
<b>Conformità:</b>	Conformità.	
	Non conformità. Altezza citofono e cassetta della posta > 120 cm. Assenza alfabeto braille su citofono.  D.P.R. 503/1996, art. 15-17; D.M. 236/1989, artt. 4.4, 4.1.5, 8.1.5; L.R. Lombardia n. 6/1989, artt. 5.7, 6.2, 6.4; L.N. 68/1999; D.Lgs. 81/2008, art. 63.	
<b>Interventi di messa a norma:</b>	Abbassare citofono e cassetta della posta. Sostituire citofono con altro videocitofono con alfabeto braille.	
<b>Interventi consigliati:</b>	Nessuno.	

**Priorità:** **Classe 1 - ALTA**



PIANO per l'ELIMINAZIONE delle BARRIERE ARCHITETTONICHE – P.E.B.A.



Navigatore:



<b>Codice EDIFICIO:</b>	ASI
<b>Riferimento:</b>	ASI_03
<b>Indirizzo:</b>	Via Convento, n. 16
<b>Località:</b>	Vertova

<b>Riferimenti PGT:</b>	Aree per servizi.	
<b>Denominazione edificio:</b>	Asilo nido comunale	
<b>Ubicazione barriera:</b>	Esterno. Piano terra.	
<b>Descrizione:</b>	Spazi esterni. Rampetta ingresso.	
<b>Accessibilità:</b>	<b><u>NON ACCESSIBILE</u></b> Non accessibile a persone su sedia a ruote e con disabilità visiva. Accessibile a persone con disabilità uditiva e cognitiva.	
<b>Conformità:</b>	Conformità. Presenza di rampa per superamento dislivello esterno.	
	Non conformità. Pendenza rampa > 8 %. Larghezza rampa < 90 cm. Assenza corrimano. Assenza segnale cromatico e tattile a segnalazione della rampa.  D.P.R. 503/1996, art. 7, 15; D.M. 236/1989, artt. 4.4, 4.1.11, 8.1.11; L.R. Lombardia n. 6/1989, artt. 2.1.2, 6.2, 6.4; L.N. 68/1999; D.Lgs. 81/2008, art. 63.	
<b>Interventi di messa a norma:</b>	Adeguare rampa alla normativa per il superamento delle barriere architettoniche.	
<b>Interventi consigliati:</b>	Nessuno.	

**Priorità:**

**Classe 1 - ALTA**



PIANO per l'ELIMINAZIONE delle BARRIERE ARCHITETTONICHE – P.E.B.A.



**Navigatore:**



<b>Codice EDIFICIO:</b>	ASI
<b>Riferimento:</b>	ASI_04
<b>Indirizzo:</b>	Via Convento, n. 16
<b>Località:</b>	Vertova

36

<b>Riferimenti PGT:</b>	Aree per servizi.	
<b>Denominazione edificio:</b>	Asilo nido comunale	
<b>Ubicazione barriera:</b>	Esterno. Piano terra.	
<b>Descrizione:</b>	Spazi esterni. Ingresso all'edificio e uscita sicurezza.	
<b>Accessibilità:</b>	<b><u>NON ACCESSIBILE</u></b> Non accessibile a persone su sedia a ruote e con disabilità visiva. Accessibile a persone con disabilità uditiva e cognitiva.	
<b>Conformità:</b>	Conformità. Larghezza porta.	
	Non conformità. Presenza gradino h 11 cm. Assenza segnale cromatico e tattile a segnalazione del gradino. Vetro porta posto ad altezza inferiore a 40 cm dal piano.  D.P.R. 503/1996, art. 15; D.M. 236/1989, artt. 4.4, 4.1.1, 8.1.1; L.R. Lombardia n. 6/1989, artt. 5.5, 5.6, 6.2, 6.4; L.N. 68/1999; D.Lgs. 81/2008, art. 63.	
<b>Interventi di messa a norma:</b>	Prevedere adeguata rampa per accesso all'edificio. Prevedere segnalazione a terra. Aumentare fascia di protezione della porta a minimo 40 cm dal piano (fatto salvo l'installazione di vetri di sicurezza antinfortunistici).	
<b>Interventi consigliati:</b>	Nessuno.	

**Priorità:**

**Classe 1 - ALTA**



PIANO per l'ELIMINAZIONE delle BARRIERE ARCHITETTONICHE – P.E.B.A.



Navigatoro:



<b>Codice EDIFICIO:</b>	ASI
<b>Riferimento:</b>	ASI_05
<b>Indirizzo:</b>	Via Convento, n. 16
<b>Località:</b>	Vertova

37

<b>Riferimenti PGT:</b>	Aree per servizi.	
<b>Denominazione edificio:</b>	Asilo nido comunale	
<b>Ubicazione barriera:</b>	Esterno. Piano terra.	
<b>Descrizione:</b>	Spazi esterni. Ingresso laterale all'edificio.	
<b>Accessibilità:</b>	<p><b><u>NON ACCESSIBILE</u></b></p> <p>Non accessibile a persone su sedia a ruote e con disabilità visiva. Accessibile a persone con disabilità uditiva e cognitiva.</p>	
<b>Conformità:</b>	Conformità. Larghezza porta.	
	Non conformità. Presenza gradino h 11 cm. Assenza segnale cromatico e tattile a segnalazione del gradino. Vetro porta posto ad altezza inferiore a 40 cm dal piano.  D.P.R. 503/1996, art. 15; D.M. 236/1989, artt. 4.4, 4.1.1, 8.1.1; L.R. Lombardia n. 6/1989, artt. 5.6, 6.2, 6.4; L.N. 68/1999; D.Lgs. 81/2008, art. 63.	
<b>Interventi di messa a norma:</b>	Prevedere adeguata rampa per accesso all'edificio. Prevedere segnalazione a terra.  Aumentare fascia di protezione della porta a minimo 40 cm dal piano (fatto salvo l'installazione di vetri di sicurezza antinfortunistici).	
<b>Interventi consigliati:</b>	Nessuno.	

**Priorità:**

**Classe 1 - ALTA**



PIANO per l'ELIMINAZIONE delle BARRIERE ARCHITETTONICHE – P.E.B.A.




**Navigatore:**



<b>Codice EDIFICIO:</b>	ASI
<b>Riferimento:</b>	ASI_06
<b>Indirizzo:</b>	Via Convento, n. 16
<b>Località:</b>	Vertova

38

<b>Riferimenti PGT:</b>	Aree per servizi.	
<b>Denominazione edificio:</b>	Asilo nido comunale	
<b>Ubicazione barriera:</b>	Interno. Piano terra.	
<b>Descrizione:</b>	Spazi interni. Porta interna.	
<b>Accessibilità:</b>	<b><u>NON ACCESSIBILE</u></b> Non accessibile a persone su sedia a ruote e con disabilità visiva. Accessibile a persone con disabilità uditiva e cognitiva.	
<b>Conformità:</b>	Conformità. Larghezza porta.	
	Non conformità. Assenza segnale visivo ad altezza occhi. Vetro porta posto ad altezza inferiore a 40 cm dal piano.  D.P.R. 503/1996, art. 15; D.M. 236/1989, artt. 4.4, 4.1.1, 8.1.1; L.R. Lombardia n. 6/1989, artt. 5.6, 6.2, 6.4; L.N. 68/1999; D.Lgs. 81/2008, art. 63.	
<b>Interventi di messa a norma:</b>	Apporre segnale visivo ad altezza occhi. Aumentare fascia di protezione della porta a minimo 40 cm dal piano (fatto salvo l'installazione di vetri di sicurezza antinfortunistici).	
<b>Interventi consigliati:</b>	Apporre segnale visivo ad altezza occhi.	

**Priorità:**

**Classe 2 - MEDIA**



PIANO per l'ELIMINAZIONE delle BARRIERE ARCHITETTONICHE – P.E.B.A.



Navigatore:



Codice EDIFICIO:	ASI
Riferimento:	ASI_07
Indirizzo:	Via Convento, n. 16
Località:	Vertova

39

Riferimenti PGT:	Aree per servizi.	
Denominazione edificio:	Asilo nido comunale	
Ubicazione barriera:	Interno. Piano terra.	
Descrizione:	Spazi interni. Porta ufficio.	
Accessibilità:	<b><u>NON ACCESSIBILE</u></b> Non accessibile a chiunque.	
Conformità:	Conformità. Fascia di protezione della porta a minimo 40 cm dal piano.	
	Non conformità. Larghezza porta 75 cm < 80 cm.  D.P.R. 503/1996, art. 15; D.M. 236/1989, artt. 4.4, 4.1.1, 8.1.1; L.R. Lombardia n. 6/1989, artt. 5.6, 6.2, 6.4; L.N. 68/1999; D.Lgs. 81/2008, art. 63.	
Interventi di messa a norma:	Allargare porta.	
Interventi consigliati:	Nessuno.	

Priorità:

Classe 2 - MEDIA



PIANO per l'ELIMINAZIONE delle BARRIERE ARCHITETTONICHE – P.E.B.A.




Navigatoro:



<b>Codice EDIFICIO:</b>	ASI
<b>Riferimento:</b>	ASI_08
<b>Indirizzo:</b>	Via Convento, n. 16
<b>Località:</b>	Vertova

40

<b>Riferimenti PGT:</b>	Aree per servizi.	
<b>Denominazione edificio:</b>	Asilo nido comunale	
<b>Ubicazione barriera:</b>	Interno. Piano terra.	
<b>Descrizione:</b>	Spazi interni. Porta antibagno zona ufficio.	
<b>Accessibilità:</b>	<b><u>NON ACCESSIBILE</u></b> Non accessibile a chiunque.	
<b>Conformità:</b>	Conformità.	
	Non conformità. Larghezza porta 60 cm < 80 cm.  D.P.R. 503/1996, art. 15; D.M. 236/1989, artt. 4.4, 4.1.1, 8.1.1; L.R. Lombardia n. 6/1989, artt. 5.6, 6.2, 6.4; L.N. 68/1999; D.Lgs. 81/2008, art. 63.	
<b>Interventi di messa a norma:</b>	Allargare porta.	
<b>Interventi consigliati:</b>	Nessuno.	

**Priorità:**

**Classe 1 - ALTA**



PIANO per l'ELIMINAZIONE delle BARRIERE ARCHITETTONICHE – P.E.B.A.



Navigatoro:



Codice EDIFICIO:	ASI
Riferimento:	ASI_09
Indirizzo:	Via Convento, n. 16
Località:	Vertova

41

Riferimenti PGT:	Aree per servizi.	
Denominazione edificio:	Asilo nido comunale	
Ubicazione barriera:	Interno. Piano terra.	
Descrizione:	Spazi interni. Porta bagno zona ufficio.	
Accessibilità:	<b><u>NON ACCESSIBILE</u></b> Non accessibile a chiunque.	
Conformità:	Conformità.	
	Non conformità. Larghezza porta 60 cm < 80 cm.  D.P.R. 503/1996, art. 15; D.M. 236/1989, artt. 4.4, 4.1.1, 8.1.1; L.R. Lombardia n. 6/1989, artt. 5.6, 6.2, 6.4; L.N. 68/1999; D.Lgs. 81/2008, art. 63.	
Interventi di messa a norma:	Allargare porta.	
Interventi consigliati:	Nessuno.	

Priorità:


Classe 1 - ALTA



PIANO per l'ELIMINAZIONE delle BARRIERE ARCHITETTONICHE – P.E.B.A.




**Navigatore:**



<b>Codice EDIFICIO:</b>	ASI
<b>Riferimento:</b>	ASI_10
<b>Indirizzo:</b>	Via Convento, n. 16
<b>Località:</b>	Vertova

42

<b>Riferimenti PGT:</b>	Aree per servizi.	
<b>Denominazione edificio:</b>	Asilo nido comunale	
<b>Ubicazione barriera:</b>	Interno. Piano terra.	
<b>Descrizione:</b>	Spazi interni. Porte interne.	
<b>Accessibilità:</b>	<b><u>NON ACCESSIBILE</u></b> Non accessibile a chiunque.	
<b>Conformità:</b>	Conformità.	
	Non conformità. Larghezza porta 75 cm < 80 cm. Assenza segnale visivo ad altezza occhi.  D.P.R. 503/1996, art. 15; D.M. 236/1989, artt. 4.4, 4.1.1, 8.1.1; L.R. Lombardia n. 6/1989, artt. 5.6, 6.2, 6.4; L.N. 68/1999; D.Lgs. 81/2008, art. 63.	
<b>Interventi di messa a norma:</b>	Allargare porta. Apporre segnale visivo ad altezza occhi.	
<b>Interventi consigliati:</b>	Apporre segnale visivo ad altezza occhi.	

**Priorità:**

**Classe 2 - MEDIA**



PIANO per l'ELIMINAZIONE delle BARRIERE ARCHITETTONICHE – P.E.B.A.



Navigatore:



<b>Codice EDIFICIO:</b>	ASI
<b>Riferimento:</b>	ASI_11
<b>Indirizzo:</b>	Via Convento, n. 16
<b>Località:</b>	Vertova

43

<b>Riferimenti PGT:</b>	Aree per servizi.	
<b>Denominazione edificio:</b>	Asilo nido comunale	
<b>Ubicazione barriera:</b>	Interno. Piano terra.	
<b>Descrizione:</b>	Spazi interni. Porte bagni bambini.	
<b>Accessibilità:</b>	<b><u>NON ACCESSIBILE</u></b> Non accessibile a chiunque.	
<b>Conformità:</b>	Conformità.	
	Non conformità. N. 4 porte larghezza 60 cm < 80 cm.  D.P.R. 503/1996, art. 15; D.M. 236/1989, artt. 4.4, 4.1.1, 8.1.1; L.R. Lombardia n. 6/1989, artt. 5.6, 6.2, 6.4; L.N. 68/1999; D.Lgs. 81/2008, art. 63.	
<b>Interventi di messa a norma:</b>	Allargare porta.	
<b>Interventi consigliati:</b>	Nessuno.	

**Priorità:**

**Classe 1 - ALTA**



PIANO per l'ELIMINAZIONE delle BARRIERE ARCHITETTONICHE – P.E.B.A.




Navigatore:



Codice EDIFICIO:	ASI
Riferimento:	ASI_12
Indirizzo:	Via Convento, n. 16
Località:	Vertova

44

Riferimenti PGT:	Aree per servizi.	
Denominazione edificio:	Asilo nido comunale	
Ubicazione barriera:	Interno. Piano terra.	
Descrizione:	Spazi interni. Porta a metà corridoio.	
Accessibilità:	<b>ACCESSIBILITÀ PARZIALE</b> Accessibilità parziale a persone su sedia a ruote. Accessibile a persone con disabilità visiva, uditiva e cognitiva.	
Conformità:	Conformità. Larghezza porta.	
	Non conformità. Vetro porta posto ad altezza inferiore a 40 cm dal piano.  D.P.R. 503/1996, art. 15; D.M. 236/1989, artt. 4.4, 4.1.1, 8.1.1; L.R. Lombardia n. 6/1989, artt. 5.6, 6.2, 6.4; L.N. 68/1999; D.Lgs. 81/2008, art. 63.	
Interventi di messa a norma:	Aumentare fascia di protezione della porta a minimo 40 cm dal piano (fatto salvo l'installazione di vetri di sicurezza antinfortunistici).	
Interventi consigliati:	Nessuno.	

Priorità:

Classe 3 - BASSA



PIANO per l'ELIMINAZIONE delle BARRIERE ARCHITETTONICHE – P.E.B.A.



Navigatore:



Codice EDIFICIO:	ASI
Riferimento:	ASI_13
Indirizzo:	Via Convento, n. 16
Località:	Vertova

45

Riferimenti PGT:	Aree per servizi.	
Denominazione edificio:	Asilo nido comunale	
Ubicazione barriera:	Interno. Piano terra.	
Descrizione:	Spazi interni. Porte interne.	
Accessibilità:	<b><u>NON ACCESSIBILE</u></b> Non accessibile a chiunque.	
Conformità:	Conformità.	
	Non conformità. N. 2 porte larghezza 65-75 cm < 80 cm.  D.P.R. 503/1996, art. 15; D.M. 236/1989, artt. 4.4, 4.1.1, 8.1.1; L.R. Lombardia n. 6/1989, artt. 5.6, 6.2, 6.4; L.N. 68/1999; D.Lgs. 81/2008, art. 63.	
Interventi di messa a norma:	Allargare porta.	
Interventi consigliati:	Nessuno.	


**Priorità:** **Classe 1 - ALTA**




PIANO per l'ELIMINAZIONE delle BARRIERE ARCHITETTONICHE – P.E.B.A.



**Navigatore:**



<b>Codice EDIFICIO:</b>	ASI
<b>Riferimento:</b>	ASI_14
<b>Indirizzo:</b>	Via Convento, n. 16
<b>Località:</b>	Vertova

<b>Riferimenti PGT:</b>	Aree per servizi.	
<b>Denominazione edificio:</b>	Asilo nido comunale	
<b>Ubicazione barriera:</b>	Interno. Piano terra.	
<b>Descrizione:</b>	Spazi interni. Porta verso cortile e uscita sicurezza.	
<b>Accessibilità:</b>	<b>ACCESSIBILITÀ PARZIALE</b> Accessibilità parziale a persone su sedia a ruote . Accessibile a persone con disabilità visiva, uditiva e cognitiva.	
<b>Conformità:</b>	Conformità. Larghezza porta. Segnaletica.	
	Non conformità. Vetro porta posto ad altezza inferiore a 40 cm dal piano.  D.P.R. 503/1996, art. 15; D.M. 236/1989, artt. 4.4, 4.1.1, 8.1.1; L.R. Lombardia n. 6/1989, artt. 5.6, 6.2, 6.4; L.N. 68/1999; D.Lgs. 81/2008, art. 63.	
<b>Interventi di messa a norma:</b>	Aumentare fascia di protezione della porta a minimo 40 cm dal piano (fatto salvo l'installazione di vetri di sicurezza antinfortunistici).	
<b>Interventi consigliati:</b>	Nessuno.	

**Priorità:**

**Classe 1 - ALTA**



PIANO per l'ELIMINAZIONE delle BARRIERE ARCHITETTONICHE – P.E.B.A.




Navigator:



Codice EDIFICIO:	ASI
Riferimento:	ASI_15
Indirizzo:	Via Convento, n. 16
Località:	Vertova

47

Riferimenti PGT:	Aree per servizi.	
Denominazione edificio:	Asilo nido comunale	
Ubicazione barriera:	Esterno. Piano terra.	
Descrizione:	Spazi esterni. Rampa esterna nel cortile.	
Accessibilità:	<b><u>NON ACCESSIBILE</u></b> Non accessibile a persone su sedia a ruote e con disabilità visiva. Accessibile a persone con disabilità uditiva e cognitiva.	
Conformità:	Conformità. Presenza di rampa per superamento dislivello esterno. Larghezza rampa.	
	Non conformità. Pendenza rampa > 8 %. Assenza corrimano. Assenza segnale cromatico e tattile a segnalazione della rampa.  D.P.R. 503/1996, art. 7, 15; D.M. 236/1989, artt. 4.4, 4.1.11, 8.1.11, 4.2.1; L.R. Lombardia n. 6/1989, artt. 2.1.2, 6.2, 6.4; L.N. 68/1999; D.Lgs. 81/2008, art. 63.	
Interventi di messa a norma:	Adeguare rampa alla normativa per il superamento delle barriere architettoniche.	
Interventi consigliati:	Nessuno.	

Priorità:

Classe 2 - MEDIA



PIANO per l'ELIMINAZIONE delle BARRIERE ARCHITETTONICHE – P.E.B.A.



**Navigatore:**



<b>Codice EDIFICIO:</b>	ASI
<b>Riferimento:</b>	ASI_16
<b>Indirizzo:</b>	Via Convento, n. 16
<b>Località:</b>	Vertova

48

<b>Riferimenti PGT:</b>	Aree per servizi.	
<b>Denominazione edificio:</b>	Asilo nido comunale	
<b>Ubicazione barriera:</b>	Esterno. Piano terra.	
<b>Descrizione:</b>	Spazi esterni. Giochi cortile.	
<b>Accessibilità:</b>	<b><u>NON ACCESSIBILE</u></b> Non accessibile a persone su sedia a ruote e con disabilità visiva. Accessibile a persone con disabilità uditiva e cognitiva.	
<b>Conformità:</b>	Conformità.	
	Non conformità. Assenza percorso con pavimentazione adeguata.  D.P.R. 503/1996, art. 16; D.M. 236/1989, artt. 4.4, 4.2.1, 4.2.2; L.R. Lombardia n. 6/1989, artt. 2.1.4, 6.2, 6.4; L.N. 68/1999; D.Lgs. 81/2008, art. 63.	
<b>Interventi di messa a norma:</b>	Realizzare percorso con pavimentazione adeguata.	
<b>Interventi consigliati:</b>	Nessuno.	
<b>Priorità:</b>	Classe 3 - BASSA	



PIANO per l'ELIMINAZIONE delle BARRIERE ARCHITETTONICHE – P.E.B.A.




Navigatore:



Codice EDIFICIO:	ASI
Riferimento:	ASI_17
Indirizzo:	Via Convento, n. 16
Località:	Vertova

49

Riferimenti PGT:	Aree per servizi.	
Denominazione edificio:	Asilo nido comunale	
Ubicazione barriera:	Interno. Piano terra.	
Descrizione:	Spazi interni. Porta cucina.	
Accessibilità:	<b>ACCESSIBILITÀ PARZIALE</b> Non accessibile a persone su sedia a ruote. Accessibile a persone con disabilità visiva, uditiva e cognitiva.	
Conformità:	Conformità. Larghezza totale porta.	
	Non conformità. Porta con doppia anta larghezza 60 cm < 80 cm.  D.P.R. 503/1996, art. 15; D.M. 236/1989, artt. 4.4, 4.1.1, 8.1.1; L.R. Lombardia n. 6/1989, artt. 5.6, 6.2, 6.4; L.N. 68/1999; D.Lgs. 81/2008, art. 63.	
Interventi di messa a norma:	Sostituire porta garantendo un'apertura minima pari a cm 80.	
Interventi consigliati:	Nessuno.	

Priorità:

Classe 2 - MEDIA




PIANO per l'ELIMINAZIONE delle BARRIERE ARCHITETTONICHE – P.E.B.A.



Navigatore:




Codice EDIFICIO:	ASI
Riferimento:	ASI_18
Indirizzo:	Via Convento, n. 16
Località:	Vertova

Riferimenti PGT:	Aree per servizi.	
Denominazione edificio:	Asilo nido comunale	
Ubicazione barriera:	Interno. Piano terra.	
Descrizione:	Spazi interni. Porta cucina verso scale.	
Accessibilità:	<b><u>NON ACCESSIBILE</u></b> Non accessibile a chiunque.	
Conformità:	Conformità.	
	Non conformità. Larghezza porta 75 cm < 80 cm.  D.P.R. 503/1996, art. 15; D.M. 236/1989, artt. 4.4, 4.1.1, 8.1.1; L.R. Lombardia n. 6/1989, artt. 5.6, 6.2, 6.4; L.N. 68/1999; D.Lgs. 81/2008, art. 63.	
Interventi di messa a norma:	Allargare porta.	
Interventi consigliati:	Nessuno.	

**Priorità:** **Classe 1 - ALTA**



PIANO per l'ELIMINAZIONE delle BARRIERE ARCHITETTONICHE – P.E.B.A.



Navigatore:



Codice EDIFICIO:	ASI
Riferimento:	ASI_19
Indirizzo:	Via Convento, n. 16
Località:	Vertova

51

Riferimenti PGT:	Aree per servizi.	
Denominazione edificio:	Asilo nido comunale	
Ubicazione barriera:	Interno. Piano terra.	
Descrizione:	Spazi interni. Uscita sicurezza sulle scale.	
Accessibilità:	<b><u>NON ACCESSIBILE</u></b> Non accessibile a chiunque.	
Conformità:	Conformità.	
	Non conformità. Larghezza porta 75 cm < 80 cm.  D.P.R. 503/1996, art. 15; D.M. 236/1989, artt. 4.4, 4.1.1, 8.1.1; L.R. Lombardia n. 6/1989, artt. 5.6, 6.2, 6.4; L.N. 68/1999; D.Lgs. 81/2008, art. 63.	
Interventi di messa a norma:	Allargare porta.	
Interventi consigliati:	Nessuno.	

Priorità:

Classe 1 - ALTA



PIANO per l'ELIMINAZIONE delle BARRIERE ARCHITETTONICHE – P.E.B.A.



**Navigatore:**



<b>Codice EDIFICIO:</b>	ASI
<b>Riferimento:</b>	ASI_20
<b>Indirizzo:</b>	Via Convento, n. 16
<b>Località:</b>	Vertova

52


<b>Riferimenti PGT:</b>	Aree per servizi.	
<b>Denominazione edificio:</b>	Asilo nido comunale	
<b>Ubicazione barriera:</b>	Interno. Scale tra piano terra e interrato.	
<b>Descrizione:</b>	Spazi interni. Scale tra piano terra e interrato.	
<b>Accessibilità:</b>	<p><b><u>NON ACCESSIBILE</u></b></p> <p>Non accessibile a persona con disabilità visiva e fisica. Accessibile a persona con disabilità uditiva e cognitiva.</p>	
<b>Conformità:</b>	<p>Conformità.</p> <p>Non conformità. Larghezza scala 100 cm &lt; 120 cm Assenza corrimano continuo. Assenza secondo corrimano su altro lato. Assenza segnale cromatico e tattile a segnalazione della scala.</p> <p>D.P.R. 503/1996, art. 7, 15; D.M. 236/1989, artt. 4.4, 4.1.10, 8.1.10; L.R. Lombardia n. 6/1989, artt. 5.3.1, 6.2, 6.4; L.N. 68/1999; D.Lgs. 81/2008, art. 63.</p>	
<b>Interventi di messa a norma:</b>	<p>Allargare scala.</p> <p>Sostituire corrimano scala e installare secondo corrimano su altro lato.</p> <p>Prevedere segnale cromatico e tattile a segnalazione della scala.</p>	
<b>Interventi consigliati:</b>	<p>Non installare il secondo corrimano per evitare di ridurre la larghezza della scala.</p>	

**Priorità:**

**Classe 1 - ALTA**



PIANO per l'ELIMINAZIONE delle BARRIERE ARCHITETTONICHE – P.E.B.A.



Navigatoro:



<b>Codice EDIFICIO:</b>	ASI
<b>Riferimento:</b>	ASI_21
<b>Indirizzo:</b>	Via Convento, n. 16
<b>Località:</b>	Vertova

53

<b>Riferimenti PGT:</b>	Aree per servizi.	
<b>Denominazione edificio:</b>	Asilo nido comunale	
<b>Ubicazione barriera:</b>	Interno. Piano interrato.	
<b>Descrizione:</b>	Spazi interni. Porta ingresso spogliatoio personale.	
<b>Accessibilità:</b>	<b><u>NON ACCESSIBILE</u></b> Non accessibile a chiunque.	
<b>Conformità:</b>	Conformità.	
	Non conformità. Larghezza porta 70 cm < 80 cm.  D.P.R. 503/1996, art. 15; D.M. 236/1989, artt. 4.4, 4.1.1, 8.1.1; L.R. Lombardia n. 6/1989, artt. 5.6, 6.2, 6.4; L.N. 68/1999; D.Lgs. 81/2008, art. 63.	
<b>Interventi di messa a norma:</b>	Allargare porta.	
<b>Interventi consigliati:</b>	Nessuno.	

**Priorità:**

**Classe 1 - ALTA**




PIANO per l'ELIMINAZIONE delle BARRIERE ARCHITETTONICHE – P.E.B.A.



Navigator:



Codice EDIFICIO:	ASI
Riferimento:	ASI_22
Indirizzo:	Via Convento, n. 16
Località:	Vertova

Riferimenti PGT:	Aree per servizi.	
Denominazione edificio:	Asilo nido comunale	
Ubicazione barriera:	Interno. Piano interrato.	
Descrizione:	Spazi interni. Bagno del personale.	
Accessibilità:	<b><u>NON ACCESSIBILE</u></b> Non accessibile a chiunque.	
Conformità:	Conformità.	
	Non conformità. Larghezza porta 65 cm < 80 cm. Presenza di muretti/ostacoli interni. Assenza di bagno accessibile.  D.P.R. 503/1996, art. 8, 15; D.M. 236/1989, artt. 4.4, 4.1.1, 4.1.6, 8.1.1, 8.1.6; L.R. Lombardia n. 6/1989, artt. 5.4, 5.6, 6.2, 6.4; L.N. 68/1999; D.Lgs. 81/2008, art. 63.	
Interventi di messa a norma:	Prevedere un wc e un lavabo accessibile per ogni nucleo di servizi.	
Interventi consigliati:	Nessuno.	

Priorità:

Classe 1 - ALTA



PIANO per l'ELIMINAZIONE delle BARRIERE ARCHITETTONICHE – P.E.B.A.




Navigatore:



Codice EDIFICIO:	ASI
Riferimento:	ASI_23
Indirizzo:	Via Convento, n. 16
Località:	Vertova

55

Riferimenti PGT:	Aree per servizi.	
Denominazione edificio:	Asilo nido comunale	
Ubicazione barriera:	Interno. Piano interrato.	
Descrizione:	Spazi interni. Docce del personale.	
Accessibilità:	<b><u>NON ACCESSIBILE</u></b> Non accessibile a chiunque.	
Conformità:	Conformità.	
	Non conformità. Larghezza porta 65 cm < 80 cm. Presenza di muretti/ostacoli interni. Passaggio interno 50 cm. Assenza di doccia accessibile.  D.P.R. 503/1996, art. 8, 15; D.M. 236/1989, artt. 4.4, 4.1.1, 4.1.6, 8.1.1, 8.1.6; L.R. Lombardia n. 6/1989, artt. 5.4, 5.6, 6.2, 6.4; L.N. 68/1999; D.Lgs. 81/2008, art. 63.	
Interventi di messa a norma:	Prevedere una doccia accessibile nel bagno del locale spogliatoi.	
Interventi consigliati:	Nessuno.	

Priorità:

Classe 1 - ALTA



### SCHEDA RIASSUNTIVA


	<b>Navigator:</b>	
	<b>Codice EDIFICIO:</b>	ASI
	<b>Riferimento:</b>	ASI_R
	<b>Indirizzo:</b>	Via Convento, n. 16
	<b>Località:</b>	Vertova
<b>Riferimenti PGT:</b>	Aree per servizi.	
<b>Denominazione edificio:</b>	Asilo nido comunale	
<b>Riepilogo criticità generali rilevate:</b>	<b>SPAZI INTERNI</b> <i>L'edificio si sviluppa su due livelli. Non è presente un mezzo per il sollevamento al piano. Non sono presenti wc accessibili.</i>	
	<b>ACCESSIBILITÀ</b> <i>Non sono presenti idonee indicazioni in Braille che indichino le attività svolte e i percorsi per raggiungerle.</i>	
	<b>SICUREZZA</b> <i>Il piano di evacuazione non prevede specifiche procedure per le persone con disabilità motoria, sensoriale o cognitiva e non indica quali sono le uscite di emergenza accessibili.</i>	
	<b>PARCHEGGI E PERCORSI</b> <i>Sono presenti parcheggi per disabili nelle vicinanze ma non è individuato idoneo percorso di collegamento.</i>	
<b>Accessibilità:</b>		
<b>Priorità:</b> <span style="float: right;"><b>Classe 1 - ALTA</b></span>		




## SCUOLA PRIMARIA



PIANO per l'ELIMINAZIONE delle BARRIERE ARCHITETTONICHE – P.E.B.A.



Navigatore:



<b>Codice EDIFICIO:</b>	PRI
<b>Riferimento:</b>	PRI_01
<b>Indirizzo:</b>	Via Roma, n. 14
<b>Località:</b>	Vertova

58

<b>Riferimenti PGT:</b>	Aree per servizi.	
<b>Denominazione edificio:</b>	Scuola primaria "E. Filiberto"	
<b>Ubicazione barriera:</b>	Esterno. Ingresso pedonale.	
<b>Descrizione:</b>	Spazi esterni. Citofono.	
<b>Accessibilità:</b>	<b><u>NON ACCESSIBILE</u></b> Non accessibile a persone su sedia a ruote, con disabilità visiva e con disabilità uditiva. Accessibile a persone con disabilità cognitiva.	
<b>Conformità:</b>	Conformità. Altezza cassetta della posta h 89 cm < 120 cm.	
	Non conformità. Altezza citofono 135 cm > 120 cm. Assenza alfabeto braille su citofono.	
<b>Interventi di messa a norma:</b>	D.P.R. 503/1996, art. 15-17; D.M. 236/1989, artt. 4.4, 4.1.5, 8.1.5; L.R. Lombardia n. 6/1989, artt. 5.7, 6.2, 6.4; L.N. 68/1999; D.Lgs. 81/2008, art. 63. Sostituire citofono con altro videocitofono con alfabeto braille e abbassare posizione.	
<b>Interventi consigliati:</b>	Nessuno.	

**Priorità:**

**Classe 1 - ALTA**



PIANO per l'ELIMINAZIONE delle BARRIERE ARCHITETTONICHE – P.E.B.A.



**Navigatore:**



<b>Codice EDIFICIO:</b>	PRI
<b>Riferimento:</b>	PRI_02
<b>Indirizzo:</b>	Via Roma, n. 14
<b>Località:</b>	Vertova

59

<b>Riferimenti PGT:</b>	Aree per servizi.	
<b>Denominazione edificio:</b>	Scuola primaria "E. Filiberto"	
<b>Ubicazione barriera:</b>	Esterno. Piano rialzato.	
<b>Descrizione:</b>	Spazi esterni. Porta ingresso/uscita sicurezza accessibile.	
<b>Accessibilità:</b>	<b><u>NON ACCESSIBILE</u></b> Non accessibile a persone su sedia a ruote. Accessibile a persone con disabilità visiva, uditiva e cognitiva.	
<b>Conformità:</b>	Conformità. Larghezza porta.	
	Non conformità. Vetro porta posto ad altezza inferiore a 40 cm dal piano.  D.P.R. 503/1996, art. 15; D.M. 236/1989, artt. 4.4, 4.1.1, 8.1.1; L.R. Lombardia n. 6/1989, artt. 5.6, 6.2, 6.4; L.N. 68/1999; D.Lgs. 81/2008, art. 63.	
<b>Interventi di messa a norma:</b>	Aumentare fascia di protezione della porta a minimo 40 cm dal piano (fatto salvo l'installazione di vetri di sicurezza antinfortunistici).	
<b>Interventi consigliati:</b>	Nessuno.	

**Priorità:**


**Classe 1 - ALTA**



PIANO per l'ELIMINAZIONE delle BARRIERE ARCHITETTONICHE – P.E.B.A.



Navigator:



Codice EDIFICIO:	PRI
Riferimento:	PRI_03
Indirizzo:	Via Roma, n. 14
Località:	Vertova

60

Riferimenti PGT:	Aree per servizi.	
Denominazione edificio:	Scuola primaria "E. Filiberto"	
Ubicazione barriera:	Interno. Piano rialzato.	
Descrizione:	Spazi interni. Porta locale infermeria.	
Accessibilità:	<b><u>NON ACCESSIBILE</u></b> Non accessibile a chiunque.	
Conformità:	Conformità.	
	Non conformità. Porta larghezza 75 cm < 80 cm.  D.P.R. 503/1996, art. 15; D.M. 236/1989, artt. 4.4, 4.1.1, 8.1.1; L.R. Lombardia n. 6/1989, artt. 5.6, 6.2, 6.4; L.N. 68/1999; D.Lgs. 81/2008, art. 63.	
Interventi di messa a norma:	Allargare porta.	
Interventi consigliati:	Nessuno.	

Priorità:


Classe 1 - ALTA



PIANO per l'ELIMINAZIONE delle BARRIERE ARCHITETTONICHE – P.E.B.A.




Navigator:



Codice EDIFICIO:	PRI
Riferimento:	PRI_04
Indirizzo:	Via Roma, n. 14
Località:	Vertova

61

Riferimenti PGT:	Aree per servizi.	
Denominazione edificio:	Scuola primaria "E. Filiberto"	
Ubicazione barriera:	Interno. Piano rialzato.	
Descrizione:	Spazi interni. Porte bagni maschi.	
Accessibilità:	<b><u>NON ACCESSIBILE</u></b> Non accessibile a chiunque.	
Conformità:	Conformità. È presente un wc accessibile al piano in altra zona.	
	Non conformità. N. 3 porte larghezza 70 cm < 80 cm. Presenza di sole turche nei bagni. Assenza di wc e lavabo accessibile per ogni nucleo di servizi installato.  D.P.R. 503/1996, art. 8, 15; D.M. 236/1989, artt. 4.4, 4.1.1, 8.1.1, 4.1.6, 8.1.6; L.R. Lombardia n. 6/1989, artt. 5.4, 5.6, 6.2, 6.4; L.N. 68/1999; D.Lgs. 81/2008, art. 63.	
Interventi di messa a norma:	Prevedere almeno un wc e un lavabo accessibile per ogni nucleo di servizi installato. Allargare porte, sostituire sanitari con wc di tipo sospeso.	
Interventi consigliati:	Nessuno.	


Priorità: **Classe 3 - BASSA**



PIANO per l'ELIMINAZIONE delle BARRIERE ARCHITETTONICHE – P.E.B.A.




Navigatore:



Codice EDIFICIO:	PRI
Riferimento:	PRI_05
Indirizzo:	Via Roma, n. 14
Località:	Vertova

62

Riferimenti PGT:	Aree per servizi.	
Denominazione edificio:	Scuola primaria "E. Filiberto"	
Ubicazione barriera:	Interno. Piano rialzato.	
Descrizione:	Spazi interni. Porte bagni femmine.	
Accessibilità:	<b><u>NON ACCESSIBILE</u></b> Non accessibile a chiunque.	
Conformità:	Conformità. È presente un wc accessibile al piano in altra zona.	
	Non conformità. N. 3 porte larghezza 70 cm < 80 cm. Assenza di wc e lavabo accessibile per ogni nucleo di servizi installato.  D.P.R. 503/1996, art. 8, 15; D.M. 236/1989, artt. 4.4, 4.1.1, 8.1.1, 4.1.6, 8.1.6; L.R. Lombardia n. 6/1989, artt. 5.4, 5.6, 6.2, 6.4; L.N. 68/1999; D.Lgs. 81/2008, art. 63.	
Interventi di messa a norma:	Prevedere almeno un wc e un lavabo accessibile per ogni nucleo di servizi installato. Allargare porte.	
Interventi consigliati:	Nessuno.	

Priorità:


Classe 3 - BASSA



PIANO per l'ELIMINAZIONE delle BARRIERE ARCHITETTONICHE – P.E.B.A.



**Navigatore:**



<b>Codice EDIFICIO:</b>	PRI
<b>Riferimento:</b>	PRI_06
<b>Indirizzo:</b>	Via Roma, n. 14
<b>Località:</b>	Vertova

63

<b>Riferimenti PGT:</b>	Aree per servizi.	
<b>Denominazione edificio:</b>	Scuola primaria "E. Filiberto"	
<b>Ubicazione barriera:</b>	Esterno. Piano rialzato.	
<b>Descrizione:</b>	Spazi esterni. Uscita sicurezza.	
<b>Accessibilità:</b>	<b><u>NON ACCESSIBILE</u></b> Non accessibile a persona con disabilità visiva e fisica. Accessibile a persona con disabilità uditiva e cognitiva.	
<b>Conformità:</b>	Conformità.	
	Non conformità. Assenza corrimano. Assenza segnale cromatico e tattile a segnalazione della scala.  D.P.R. 503/1996, art. 7, 15; D.M. 236/1989, artt. 4.4, 4.1.10, 8.1.10; L.R. Lombardia n. 6/1989, artt. 5.3.1, 6.2, 6.4; L.N. 68/1999; D.Lgs. 81/2008, art. 63.	
<b>Interventi di messa a norma:</b>	Installare corrimano. Prevedere segnale cromatico e tattile a segnalazione della scala.	
<b>Interventi consigliati:</b>	Nessuno.	

**Priorità:**


**Classe 1 - ALTA**



PIANO per l'ELIMINAZIONE delle BARRIERE ARCHITETTONICHE – P.E.B.A.




Navigatore:



<b>Codice EDIFICIO:</b>	PRI
<b>Riferimento:</b>	PRI_07
<b>Indirizzo:</b>	Via Roma, n. 14
<b>Località:</b>	Vertova

64


<b>Riferimenti PGT:</b>	Aree per servizi.	
<b>Denominazione edificio:</b>	Scuola primaria "E. Filiberto"	
<b>Ubicazione barriera:</b>	Interno. Piano seminterrato. Palestra.	
<b>Descrizione:</b>	Spazi interni. Porta ingresso palestra da scale.	
<b>Accessibilità:</b>	<b>ACCESSIBILITÀ PARZIALE</b> Non accessibile a persone su sedia a ruote. Accessibile a persone con disabilità visiva, uditiva e cognitiva.	
<b>Conformità:</b>	Conformità. Larghezza totale porta.	
	Non conformità. Porta con doppia anta larghezza 60 cm < 80 cm.  D.P.R. 503/1996, art. 15; D.M. 236/1989, artt. 4.4, 4.1.1, 8.1.1; L.R. Lombardia n. 6/1989, artt. 5.6, 6.2, 6.4; L.N. 68/1999; D.Lgs. 81/2008, art. 63.	
<b>Interventi di messa a norma:</b>	Sostituire porta garantendo un'apertura minima pari a cm 80.	
<b>Interventi consigliati:</b>	Nessuno.	

**Priorità:**


**Classe 2 - MEDIA**



PIANO per l'ELIMINAZIONE delle BARRIERE ARCHITETTONICHE – P.E.B.A.




Navigatore:



<b>Codice EDIFICIO:</b>	PRI
<b>Riferimento:</b>	PRI_08
<b>Indirizzo:</b>	Via Roma, n. 14
<b>Località:</b>	Vertova

65

<b>Riferimenti PGT:</b>	Aree per servizi.	
<b>Denominazione edificio:</b>	Scuola primaria "E. Filiberto"	
<b>Ubicazione barriera:</b>	Interno. Piano seminterrato. Palestra.	
<b>Descrizione:</b>	Spazi interni. Bagno disabili.	
<b>Accessibilità:</b>	<b><u>ACCESSIBILE</u></b> Accessibile a persone con disabilità fisica.	
<b>Conformità:</b>	Conformità. Presenza di maniglioni. Adeguate dimensioni.	
	Non conformità. Assenza campanello emergenza.  D.P.R. 503/1996, art. 8, 15; D.M. 236/1989, artt. 4.4, 4.1.6, 8.1.6; L.R. Lombardia n. 6/1989, artt. 5.4, 6.2, 6.4; L.N. 68/1999; D.Lgs. 81/2008, art. 63.	
<b>Interventi di messa a norma:</b>	Installare campanello emergenza.	
<b>Interventi consigliati:</b>	Nessuno.	

**Priorità:**


**Classe 2 - MEDIA**



PIANO per l'ELIMINAZIONE delle BARRIERE ARCHITETTONICHE – P.E.B.A.



Navigator:



Codice EDIFICIO:	PRI
Riferimento:	PRI_09
Indirizzo:	Via Roma, n. 14
Località:	Vertova

Riferimenti PGT:	Aree per servizi.	
Denominazione edificio:	Scuola primaria "E. Filiberto"	
Ubicazione barriera:	Interno. Piano seminterrato. Palestra.	
Descrizione:	Spazi interni. Porta altro bagno.	
Accessibilità:	<b><u>NON ACCESSIBILE</u></b> Non accessibile a chiunque.	
Conformità:	Conformità.	
	Non conformità. Larghezza porta 60 cm < 80 cm.  D.P.R. 503/1996, art. 15; D.M. 236/1989, artt. 4.4, 4.1.1, 8.1.1; L.R. Lombardia n. 6/1989, artt. 5.6, 6.2, 6.4; L.N. 68/1999; D.Lgs. 81/2008, art. 63.	
Interventi di messa a norma:	Allargare porta.	
Interventi consigliati:	Nessuno.	

Priorità:


Classe 1 - ALTA



PIANO per l'ELIMINAZIONE delle BARRIERE ARCHITETTONICHE – P.E.B.A.



Navigatore:



Codice EDIFICIO:	PRI
Riferimento:	PRI_10
Indirizzo:	Via Roma, n. 14
Località:	Vertova

67

Riferimenti PGT:	Aree per servizi.	
Denominazione edificio:	Scuola primaria "E. Filiberto"	
Ubicazione barriera:	Interno. Piano seminterrato. Palestra.	
Descrizione:	Spazi interni. Uscita sicurezza.	
Accessibilità:	<b><u>NON ACCESSIBILE</u></b> Non accessibile a persone su sedia a ruote e con disabilità visiva. Accessibile a persone con disabilità uditiva e cognitiva.	
Conformità:	Conformità. Larghezza porta.	
	Non conformità. Soglia h 8 cm > 2,5 cm. Gradino non segnalato.	
Interventi di messa a norma:	Adeguare soglia esterna.	
Interventi consigliati:	Segnalare gradino esterno. Realizzare una rampa di raccordo.	

Priorità:


Classe 1 - ALTA



PIANO per l'ELIMINAZIONE delle BARRIERE ARCHITETTONICHE – P.E.B.A.




Navigatore:



Codice EDIFICIO:	PRI
Riferimento:	PRI_11
Indirizzo:	Via Roma, n. 14
Località:	Vertova

68

Riferimenti PGT:	Aree per servizi.	
Denominazione edificio:	Scuola primaria "E. Filiberto"	
Ubicazione barriera:	Interno. Piano seminterrato. Palestra.	
Descrizione:	Spazi interni. Uscita sicurezza.	
Accessibilità:	<b><u>NON ACCESSIBILE</u></b> Non accessibile a persone su sedia a ruote e con disabilità visiva. Accessibile a persone con disabilità uditiva e cognitiva.	
Conformità:	Conformità. Larghezza porta.	
	Non conformità. Soglia h 11 cm > 2,5 cm. Gradino non segnalato.	
Interventi di messa a norma:	Adeguare soglia esterna.	
Interventi consigliati:	Segnalare gradino esterno. Realizzare una rampa di raccordo.	

Priorità:

Classe 1 - ALTA



PIANO per l'ELIMINAZIONE delle BARRIERE ARCHITETTONICHE – P.E.B.A.



Navigatore:



Codice EDIFICIO:	PRI
Riferimento:	PRI_12
Indirizzo:	Via Roma, n. 14
Località:	Vertova

69

Riferimenti PGT:	Aree per servizi.	
Denominazione edificio:	Scuola primaria "E. Filiberto"	
Ubicazione barriera:	Interno. Piano primo.	
Descrizione:	Spazi interni. Porte bagni maschi.	
Accessibilità:	<b><u>NON ACCESSIBILE</u></b> Non accessibile a chiunque.	
Conformità:	Conformità. È presente un wc accessibile al piano in altra zona.	
	Non conformità. N. 3 porte larghezza 70 cm < 80 cm. Presenza di sole turche nei bagni. Assenza di wc e lavabo accessibile per ogni nucleo di servizi installato.  D.P.R. 503/1996, art. 8, 15; D.M. 236/1989, artt. 4.4, 4.1.1, 8.1.1, 4.1.6, 8.1.6; L.R. Lombardia n. 6/1989, artt. 5.4, 5.6, 6.2, 6.4; L.N. 68/1999; D.Lgs. 81/2008, art. 63.	
Interventi di messa a norma:	Prevedere almeno un wc e un lavabo accessibile per ogni nucleo di servizi installato. Allargare porte, sostituire sanitari con wc di tipo sospeso.	
Interventi consigliati:	Nessuno.	

Priorità:


Classe 3 - BASSA




PIANO per l'ELIMINAZIONE delle BARRIERE ARCHITETTONICHE – P.E.B.A.



**Navigatore:**



<b>Codice EDIFICIO:</b>	PRI
<b>Riferimento:</b>	PRI_12
<b>Indirizzo:</b>	Via Roma, n. 14
<b>Località:</b>	Vertova

<b>Riferimenti PGT:</b>	Aree per servizi.	
<b>Denominazione edificio:</b>	Scuola primaria "E. Filiberto"	
<b>Ubicazione barriera:</b>	Interno. Piano primo.	
<b>Descrizione:</b>	Spazi interni. Porte bagni femmine.	
<b>Accessibilità:</b>	<b><u>NON ACCESSIBILE</u></b> Non accessibile a chiunque.	
<b>Conformità:</b>	Conformità. È presente un wc accessibile al piano in altra zona.	
	Non conformità. N. 3 porte larghezza 70 cm < 80 cm. Assenza di wc e lavabo accessibile per ogni nucleo di servizi installato.  D.P.R. 503/1996, art. 8, 15; D.M. 236/1989, artt. 4.4, 4.1.1, 8.1.1, 4.1.6, 8.1.6; L.R. Lombardia n. 6/1989, artt. 5.4, 5.6, 6.2, 6.4; L.N. 68/1999; D.Lgs. 81/2008, art. 63.	
<b>Interventi di messa a norma:</b>	Prevedere almeno un wc e un lavabo accessibile per ogni nucleo di servizi installato. Allargare porte.	
<b>Interventi consigliati:</b>	Nessuno.	

**Priorità:**


Classe 3 - BASSA



PIANO per l'ELIMINAZIONE delle BARRIERE ARCHITETTONICHE – P.E.B.A.



**Navigatore:**



<b>Codice EDIFICIO:</b>	PRI
<b>Riferimento:</b>	PRI_13
<b>Indirizzo:</b>	Via Roma, n. 14
<b>Località:</b>	Vertova


71

<b>Riferimenti PGT:</b>	Aree per servizi.	
<b>Denominazione edificio:</b>	Scuola primaria "E. Filiberto"	
<b>Ubicazione barriera:</b>	Esterno. Ascensore.	
<b>Descrizione:</b>	Spazi esterni. Ascensore.	
<b>Accessibilità:</b>	<b><u>ACCESSIBILITÀ CONDIZIONATA</u></b> Accessibilità condizionata a chiunque.	
<b>Conformità:</b>	Conformità. Larghezza porte. Tettoia a copertura area di sbarco.	
	Non conformità. Assenza alfabeto braille su pulsante chiamata. Presenza di chiave per funzionamento.  D.P.R. 503/1996, art. 15, 17; D.M. 236/1989, artt. 4.4, 4.1.12, 8.1.12; L.R. Lombardia n. 6/1989, artt. 5.3.3, 6.2, 6.4; L.N. 68/1999; D.Lgs. 81/2008, art. 63.	
<b>Interventi di messa a norma:</b>	Sostituire pulsante chiamata ascensore.	
<b>Interventi consigliati:</b>	Nessuno.	


**Priorità:** Classe 3 - BASSA



## SCHEDA RIASSUNTIVA











Navigatore:



<b>Codice EDIFICIO:</b>	PRI
<b>Riferimento:</b>	PRI_R
<b>Indirizzo:</b>	Via Roma, n. 14
<b>Località:</b>	Vertova

72

<b>Riferimenti PGT:</b>	Aree per servizi.	
<b>Denominazione edificio:</b>	Scuola primaria "E. Filiberto"	
<b>Riepilogo criticità generali rilevate:</b>	<b>SPAZI INTERNI</b> L'edificio si sviluppa su tre livelli. È presente un ascensore esterno per l'accesso al piano primo ma non sono presenti sistemi di sollevamento per l'accesso alla palestra al piano seminterrato. È presente un wc accessibile su ogni piano.	
	<b>ACCESSIBILITÀ</b> Non sono presenti idonee indicazioni in Braille che indichino le attività svolte e i percorsi per raggiungerle.	
	<b>SICUREZZA</b> Il piano di evacuazione non prevede specifiche procedure per le persone con disabilità motoria, sensoriale o cognitiva e non indica quali sono le uscite di emergenza accessibili.	
	<b>PARCHEGGI E PERCORSI</b> Sono presenti parcheggi per disabili nelle vicinanze del municipio ma l'ascensore per il percorso di collegamento non funziona.	
<b>Accessibilità:</b>		
		
		
		

**Priorità:**

**Classe 1 - ALTA**



## SCUOLA SECONDARIA DI PRIMO GRADO


*SCUOLA SECONDARIA, CENTRO SPORTIVO MARIO MERELLI, SEDE CORPO MUSICALE, SEDE AVIS*



PIANO per l'ELIMINAZIONE delle BARRIERE ARCHITETTONICHE – P.E.B.A.



Navigatore:



Codice EDIFICIO:	SEC
Riferimento:	SEC_01
Indirizzo:	Via San Carlo, n. 29
Località:	Vertova

74

Riferimenti PGT:	Aree per servizi.	
Denominazione edificio:	Scuola secondaria di primo grado "Angelo Roncalli"	
Ubicazione barriera:	Esterno. Ingresso.	
Descrizione:	Spazi esterni. Citofono.	
Accessibilità:	<b><u>NON ACCESSIBILE</u></b> Non accessibile a persone su sedia a ruote, con disabilità visiva e con disabilità uditiva. Accessibile a persone con disabilità cognitiva.	
Conformità:	Conformità.	
	Non conformità. Altezza citofono 145 cm > 120 cm. Assenza alfabeto braille su citofono.  D.P.R. 503/1996, art. 15-17; D.M. 236/1989, artt. 4.4, 4.1.5, 8.1.5; L.R. Lombardia n. 6/1989, artt. 5.7, 6.2, 6.4; L.N. 68/1999; D.Lgs. 81/2008, art. 63.	
Interventi di messa a norma:	Sostituire citofono con altro videocitofono con alfabeto braille e abbassare posizione.	
Interventi consigliati:	Nessuno.	

Priorità:


Classe 1 - ALTA



PIANO per l'ELIMINAZIONE delle BARRIERE ARCHITETTONICHE – P.E.B.A.




Navigatore:



Codice EDIFICIO:	SEC
Riferimento:	SEC_02
Indirizzo:	Via San Carlo, n. 29
Località:	Vertova

75

Riferimenti PGT:	Aree per servizi.	
Denominazione edificio:	Scuola secondaria di primo grado "Angelo Roncalli"	
Ubicazione barriera:	Esterno. Ingresso scuola.	
Descrizione:	Spazi esterni. Porte ingresso e uscita sicurezza.	
Accessibilità:	<b><u>NON ACCESSIBILE</u></b> Non accessibile a persone su sedia a ruote e con disabilità visiva. Accessibile a persone con disabilità uditiva e cognitiva.	
Conformità:	Conformità. Larghezza porta.	
	Non conformità. Presenza soglia h 3,5 cm > 2,5 cm. Assenza segnale visivo ad altezza occhi. Vetro porta posto ad altezza inferiore a 40 cm dal piano.  D.P.R. 503/1996, art. 15; D.M. 236/1989, artt. 4.4, 4.1.1, 8.1.1; L.R. Lombardia n. 6/1989, artt. 5.6, 6.2, 6.4; L.N. 68/1999; D.Lgs. 81/2008, art. 63.	
Interventi di messa a norma:	Adeguare soglia esterna. Apporre segnale visivo ad altezza occhi. Aumentare fascia di protezione della porta a minimo 40 cm dal piano (fatto salvo l'installazione di vetri di sicurezza antinfortunistici).	
Interventi consigliati:	Apporre segnale visivo ad altezza occhi.	

Priorità:


Classe 1 - ALTA



PIANO per l'ELIMINAZIONE delle BARRIERE ARCHITETTONICHE – P.E.B.A.




Navigatore:



Codice EDIFICIO:	SEC
Riferimento:	SEC_03
Indirizzo:	Via San Carlo, n. 29
Località:	Vertova

76

Riferimenti PGT:	Aree per servizi.	
Denominazione edificio:	Scuola secondaria di primo grado "Angelo Roncalli"	
Ubicazione barriera:	Interno. Piano rialzato.	
Descrizione:	Spazi interni. Bagni maschi.	
Accessibilità:	<b><u>NON ACCESSIBILE</u></b> Non accessibile a chiunque.	
Conformità:	Conformità. È presente un wc accessibile al piano in altra zona.	
	Non conformità. N. 3 porte larghezza 70 cm < 80 cm. Presenza di sole turche nei bagni. Assenza di wc e lavabo accessibile per ogni nucleo di servizi installato.  D.P.R. 503/1996, art. 8, 15; D.M. 236/1989, artt. 4.4, 4.1.1, 8.1.1, 4.1.6, 8.1.6; L.R. Lombardia n. 6/1989, artt. 5.4, 5.6, 6.2, 6.4; L.N. 68/1999; D.Lgs. 81/2008, art. 63.	
Interventi di messa a norma:	Prevedere almeno un wc e un lavabo accessibile per ogni nucleo di servizi installato. Allargare porte, sostituire sanitari con wc di tipo sospeso.	
Interventi consigliati:	Nessuno.	

Priorità:


Classe 2 - MEDIA



PIANO per l'ELIMINAZIONE delle BARRIERE ARCHITETTONICHE – P.E.B.A.




Navigator:



Codice EDIFICIO:	SEC
Riferimento:	SEC_04
Indirizzo:	Via San Carlo, n. 29
Località:	Vertova

77

Riferimenti PGT:	Aree per servizi.	
Denominazione edificio:	Scuola secondaria di primo grado "Angelo Roncalli"	
Ubicazione barriera:	Interno. Piano rialzato.	
Descrizione:	Spazi interni. Uscita sicurezza.	
Accessibilità:	<b><u>NON ACCESSIBILE</u></b> Non accessibile a persone con disabilità visiva. Accessibile a persone con disabilità uditiva e cognitiva.	
Conformità:	Conformità. Larghezza porta. Segnaletica.	
	Non conformità. Assenza segnale visivo ad altezza occhi.  D.P.R. 503/1996, art. 15; D.M. 236/1989, artt. 4.4, 4.1.1, 8.1.1; L.R. Lombardia n. 6/1989, artt. 5.6, 6.2, 6.4; L.N. 68/1999; D.Lgs. 81/2008, art. 63.	
Interventi di messa a norma:	Apporre segnale visivo ad altezza occhi.	
Interventi consigliati:	Apporre segnale visivo ad altezza occhi.	

Priorità:


Classe 2 - MEDIA



PIANO per l'ELIMINAZIONE delle BARRIERE ARCHITETTONICHE – P.E.B.A.



**Navigatore:**



**Codice**

**EDIFICIO:**

SEC

**Riferimento:**

SEC\_05

**Indirizzo:**

Via San Carlo, n. 29

**Località:**

Vertova

<b>Riferimenti PGT:</b>	Aree per servizi.	
<b>Denominazione edificio:</b>	Scuola secondaria di primo grado "Angelo Roncalli"	
<b>Ubicazione barriera:</b>	Interno. Ascensore.	
<b>Descrizione:</b>	Spazi interni. Ascensore.	
<b>Accessibilità:</b>	<b>ACCESSIBILITÀ PARZIALE</b> Non accessibile a persone con disabilità visiva e cognitiva. Accessibilità a persone su sedia a ruote e con disabilità uditiva.	
<b>Conformità:</b>	Conformità. Larghezza porte.	
	Non conformità. Assenza alfabeto braille su pulsante chiamata. Assenza segnaletica informativa.  D.P.R. 503/1996, art. 15, 17; D.M. 236/1989, artt. 4.4, 4.1.12, 8.1.12; L.R. Lombardia n. 6/1989, artt. 5.3.3, 6.2, 6.4; L.N. 68/1999; D.Lgs. 81/2008, art. 63.	
<b>Interventi di messa a norma:</b>	Sostituire pulsante chiamata ascensore. Installare segnaletica informativa.	
<b>Interventi consigliati:</b>	Nessuno.	

**Priorità:**


CLASSE 3 - BASSA



PIANO per l'ELIMINAZIONE delle BARRIERE ARCHITETTONICHE – P.E.B.A.



Navigatore:



Codice

EDIFICIO:

SEC

Riferimento:

SEC\_06

Indirizzo:

Via San Carlo, n. 29

Località:

Vertova

79

<b>Riferimenti PGT:</b>	Aree per servizi.	
<b>Denominazione edificio:</b>	Scuola secondaria di primo grado "Angelo Roncalli"	
<b>Ubicazione barriera:</b>	Interno. Piano rialzato.	
<b>Descrizione:</b>	Spazi interni. Bagni femmine.	
<b>Accessibilità:</b>	<b><u>NON ACCESSIBILE</u></b> Non accessibile a chiunque.	
<b>Conformità:</b>	Conformità. È presente un wc accessibile al piano in altra zona.  Non conformità. N. 3 porte larghezza 70 cm < 80 cm. Assenza di wc e lavabo accessibile per ogni nucleo di servizi installato.  D.P.R. 503/1996, art. 8, 15; D.M. 236/1989, artt. 4.4, 4.1.1, 8.1.1, 4.1.6, 8.1.6; L.R. Lombardia n. 6/1989, artt. 5.4, 5.6, 6.2, 6.4; L.N. 68/1999; D.Lgs. 81/2008, art. 63.	
<b>Interventi di messa a norma:</b>	Prevedere almeno un wc e un lavabo accessibile per ogni nucleo di servizi installato. Allargare porte.	
<b>Interventi consigliati:</b>	Nessuno.	

Priorità:


Classe 2 - MEDIA



PIANO per l'ELIMINAZIONE delle BARRIERE ARCHITETTONICHE – P.E.B.A.



**Navigatore:**



**Codice EDIFICIO:**

SEC

**Riferimento:**

SEC\_07


**Indirizzo:**

Via San Carlo, n. 29

**Località:**

Vertova

80


<b>Riferimenti PGT:</b>	Aree per servizi.	
<b>Denominazione edificio:</b>	Scuola secondaria di primo grado "Angelo Roncalli"	
<b>Ubicazione barriera:</b>	Interno. Piano rialzato.	
<b>Descrizione:</b>	Spazi interni. Bancone all'ingresso.	
<b>Accessibilità:</b>	<b>ACCESSIBILITÀ PARZIALE</b> Accessibile parzialmente a persona su sedia a ruote. Accessibile a persone con disabilità visiva, uditiva e cognitiva.	
<b>Conformità:</b>	Conformità.	
	Non conformità. Bancone ricevimento altezza 100 cm < 90 cm.  D.P.R. 503/1996, art. 15; D.M. 236/1989, artt. 4.4, 4.1.4, 8.1.4; L.R. Lombardia n. 6/1989, artt. 6.2, 6.4; L.N. 68/1999; D.Lgs. 81/2008, art. 63.	
<b>Interventi di messa a norma:</b>	Prevedere abbassamento di almeno una parte del bancone.	
<b>Interventi consigliati:</b>	Nessuno.	

**Priorità:**


CLASSE 3 - BASSA



PIANO per l'ELIMINAZIONE delle BARRIERE ARCHITETTONICHE – P.E.B.A.



**Navigatore:**



**Codice EDIFICIO:**

SEC

**Riferimento:**

SEC\_08


**Indirizzo:**

Via San Carlo, n. 29

**Località:**

Vertova

81

<b>Riferimenti PGT:</b>	Aree per servizi.	
<b>Denominazione edificio:</b>	Scuola secondaria di primo grado "Angelo Roncalli"	
<b>Ubicazione barriera:</b>	Interno. Scala tra piano rialzato, primo ammezzato e seminterrato.	
<b>Descrizione:</b>	Spazi interni. Scala tra piano rialzato, primo ammezzato e seminterrato.	
<b>Accessibilità:</b>	<p><b><u>ACCESSIBILITÀ PARZIALE</u></b> Non accessibile a persone con disabilità visiva. Accessibile a persone su sedia a ruote, con disabilità uditiva e cognitiva.</p>	
<b>Conformità:</b>	Conformità. Presenza montascale.	
	Non conformità. Assenza segnale cromatico e tattile a segnalazione della scala.  D.P.R. 503/1996, art. 7, 15; D.M. 236/1989, artt. 4.4, 4.1.10, 8.1.10, 4.1.13, 8.1.13; L.R. Lombardia n. 6/1989, artt. 5.3.1, 6.2, 6.4; L.N. 68/1999; D.Lgs. 81/2008, art. 63.	
<b>Interventi di messa a norma:</b>	Prevedere segnale cromatico e tattile a segnalazione della scala.	
<b>Interventi consigliati:</b>	Nessuno.	

**Priorità:**


Classe 2 - MEDIA



PIANO per l'ELIMINAZIONE delle BARRIERE ARCHITETTONICHE – P.E.B.A.




Navigatore:



Codice EDIFICIO:	SEC
Riferimento:	SEC_09
Indirizzo:	Via San Carlo, n. 29
Località:	Vertova

82

Riferimenti PGT:	Aree per servizi.	
Denominazione edificio:	Scuola secondaria di primo grado "Angelo Roncalli"	
Ubicazione barriera:	Interno. Piano rialzato (livello palestra).	
Descrizione:	Spazi interni. Uscita sicurezza.	
Accessibilità:	<b><u>NON ACCESSIBILE</u></b> Non accessibile a persone su sedia a ruote e con disabilità visiva. Accessibile a persone con disabilità uditiva e cognitiva.	
Conformità:	Conformità. Larghezza porta.	
	Non conformità. Presenza soglia h 3,5 cm > 2,5 cm. Assenza segnale visivo ad altezza occhi. Vetro porta posto ad altezza inferiore a 40 cm dal piano.  D.P.R. 503/1996, art. 15; D.M. 236/1989, artt. 4.4, 4.1.1, 8.1.1; L.R. Lombardia n. 6/1989, artt. 5.6, 6.2, 6.4; L.N. 68/1999; D.Lgs. 81/2008, art. 63.	
Interventi di messa a norma:	Adeguare soglia esterna. Apporre segnale visivo ad altezza occhi. Aumentare fascia di protezione della porta a minimo 40 cm dal piano (fatto salvo l'installazione di vetri di sicurezza antinfortunistici).	
Interventi consigliati:	Apporre segnale visivo ad altezza occhi.	

Priorità:


Classe 1 - ALTA



PIANO per l'ELIMINAZIONE delle BARRIERE ARCHITETTONICHE – P.E.B.A.



Navigator:



Codice EDIFICIO:	SEC
Riferimento:	SEC_10
Indirizzo:	Via San Carlo, n. 29
Località:	Vertova

83

Riferimenti PGT:	Aree per servizi.	
Denominazione edificio:	Scuola secondaria di primo grado "Angelo Roncalli"	
Ubicazione barriera:	Interno. Piano primo ammezzato.	
Descrizione:	Spazi interni. Bagni docenti.	
Accessibilità:	<b><u>NON ACCESSIBILE</u></b> Non accessibile a chiunque.	
Conformità:	Conformità.	
	Non conformità. N. 4 porte larghezza 70 cm < 80 cm.  D.P.R. 503/1996, art. 15; D.M. 236/1989, artt. 4.4, 4.1.1, 8.1.1; L.R. Lombardia n. 6/1989, artt. 5.6, 6.2, 6.4; L.N. 68/1999; D.Lgs. 81/2008, art. 63.	
Interventi di messa a norma:	Allargare porta.	
Interventi consigliati:	Nessuno.	

Priorità:


Classe 1 - ALTA



PIANO per l'ELIMINAZIONE delle BARRIERE ARCHITETTONICHE – P.E.B.A.




Navigator:



Codice EDIFICIO:	SEC
Riferimento:	SEC_11
Indirizzo:	Via San Carlo, n. 29
Località:	Vertova

84

Riferimenti PGT:	Aree per servizi.	
Denominazione edificio:	Scuola secondaria di primo grado "Angelo Roncalli"	
Ubicazione barriera:	Interno. Piano primo.	
Descrizione:	Spazi interni. Bagni maschi.	
Accessibilità:	<b><u>NON ACCESSIBILE</u></b> Non accessibile a chiunque.	
Conformità:	Conformità. È presente un wc accessibile al piano in altra zona.	
	Non conformità. N. 3 porte larghezza 70 cm < 80 cm. Presenza di sole turche nei bagni. Assenza di wc e lavabo accessibile per ogni nucleo di servizi installato.  D.P.R. 503/1996, art. 8, 15; D.M. 236/1989, artt. 4.4, 4.1.1, 8.1.1, 4.1.6, 8.1.6; L.R. Lombardia n. 6/1989, artt. 5.4, 5.6, 6.2, 6.4; L.N. 68/1999; D.Lgs. 81/2008, art. 63.	
Interventi di messa a norma:	Prevedere almeno un wc e un lavabo accessibile per ogni nucleo di servizi installato. Allargare porte, sostituire sanitari con wc di tipo sospeso.	
Interventi consigliati:	Nessuno.	

Priorità:


Classe 2 - MEDIA



PIANO per l'ELIMINAZIONE delle BARRIERE ARCHITETTONICHE – P.E.B.A.



Navigatore:



Codice EDIFICIO:	SEC
Riferimento:	SEC_12
Indirizzo:	Via San Carlo, n. 29
Località:	Vertova

85

Riferimenti PGT:	Aree per servizi.	
Denominazione edificio:	Scuola secondaria di primo grado "Angelo Roncalli"	
Ubicazione barriera:	Interno. Piano primo.	
Descrizione:	Spazi interni. Bagni femmine.	
Accessibilità:	<b><u>NON ACCESSIBILE</u></b> Non accessibile a chiunque.	
Conformità:	Conformità. È presente un wc accessibile al piano in altra zona.	
	Non conformità. N. 3 porte larghezza 70 cm < 80 cm. Assenza di wc e lavabo accessibile per ogni nucleo di servizi installato.  D.P.R. 503/1996, art. 8, 15; D.M. 236/1989, artt. 4.4, 4.1.1, 8.1.1, 4.1.6, 8.1.6; L.R. Lombardia n. 6/1989, artt. 5.4, 5.6, 6.2, 6.4; L.N. 68/1999; D.Lgs. 81/2008, art. 63.	
Interventi di messa a norma:	Prevedere almeno un wc e un lavabo accessibile per ogni nucleo di servizi installato. Allargare porte.	
Interventi consigliati:	Nessuno.	

Priorità:


Classe 2 - MEDIA



PIANO per l'ELIMINAZIONE delle BARRIERE ARCHITETTONICHE – P.E.B.A.



Navigatore:



Codice EDIFICIO:	SEC
Riferimento:	SEC_13
Indirizzo:	Via San Carlo, n. 29
Località:	Vertova

86

Riferimenti PGT:	Aree per servizi.	
Denominazione edificio:	Scuola secondaria di primo grado "Angelo Roncalli"	
Ubicazione barriera:	Interno. Piano primo.	
Descrizione:	Spazi interni. Porta uscita di sicurezza.	
Accessibilità:	<b><u>NON ACCESSIBILE</u></b> Non accessibile a persone con disabilità visiva. Accessibile a persone con disabilità uditiva e cognitiva.	
Conformità:	Conformità. Larghezza porta. Segnaletica.	
	Non conformità. Assenza segnale visivo ad altezza occhi.  D.P.R. 503/1996, art. 15; D.M. 236/1989, artt. 4.4, 4.1.1, 8.1.1; L.R. Lombardia n. 6/1989, artt. 5.6, 6.2, 6.4; L.N. 68/1999; D.Lgs. 81/2008, art. 63.	
Interventi di messa a norma:	Apporre segnale visivo ad altezza occhi.	
Interventi consigliati:	Apporre segnale visivo ad altezza occhi.	

Priorità:


Classe 2 - MEDIA



PIANO per l'ELIMINAZIONE delle BARRIERE ARCHITETTONICHE – P.E.B.A.




Navigator:



Codice EDIFICIO:	SEC
Riferimento:	SEC_14
Indirizzo:	Via San Carlo, n. 29
Località:	Vertova

87

Riferimenti PGT:	Aree per servizi.	
Denominazione edificio:	Scuola secondaria di primo grado "Angelo Roncalli"	
Ubicazione barriera:	Interno. Piano seminterrato. Palestra.	
Descrizione:	Spazi interni. Porta uscita di sicurezza.	
Accessibilità:	<b><u>NON ACCESSIBILE</u></b> Non accessibile a persone su sedia a ruote e con disabilità visiva. Accessibile a persone con disabilità uditiva e cognitiva.	
Conformità:	Conformità. Larghezza porta.	
	Non conformità. Assenza segnale visivo ad altezza occhi. Vetro porta posto ad altezza inferiore a 40 cm dal piano.  D.P.R. 503/1996, art. 15; D.M. 236/1989, artt. 4.4, 4.1.1, 8.1.1; L.R. Lombardia n. 6/1989, artt. 5.6, 6.2, 6.4; L.N. 68/1999; D.Lgs. 81/2008, art. 63.	
Interventi di messa a norma:	Apporre segnale visivo ad altezza occhi. Aumentare fascia di protezione della porta a minimo 40 cm dal piano (fatto salvo l'installazione di vetri di sicurezza antinfortunistici).	
Interventi consigliati:	Apporre segnale visivo ad altezza occhi.	

Priorità:


Classe 1 - ALTA



PIANO per l'ELIMINAZIONE delle BARRIERE ARCHITETTONICHE – P.E.B.A.



Navigator:



<b>Codice EDIFICIO:</b>	SEC
<b>Riferimento:</b>	SEC_15
<b>Indirizzo:</b>	Via San Carlo, n. 29
<b>Località:</b>	Vertova

88

<b>Riferimenti PGT:</b>	Aree per servizi.	
<b>Denominazione edificio:</b>	Scuola secondaria di primo grado "Angelo Roncalli"	
<b>Ubicazione barriera:</b>	Interno. Piano seminterrato. Palestra.	
<b>Descrizione:</b>	Spazi interni. Bagno disabili.	
<b>Accessibilità:</b>	<b><u>NON ACCESSIBILE</u></b> Non accessibile a chiunque.	
<b>Conformità:</b>	Conformità. Presenza wc disabili con tutti gli ausili necessari.	
	Non conformità. Presenza di materiali d'ingombro.  D.P.R. 503/1996, art. 8, 15; D.M. 236/1989, artt. 4.4, 4.1.6, 8.1.6; L.R. Lombardia n. 6/1989, artt. 5.4, 6.2, 6.4; L.N. 68/1999; D.Lgs. 81/2008, art. 63.	
<b>Interventi di messa a norma:</b>	Mantenere sgombero il locale.	
<b>Interventi consigliati:</b>	Mantenere sgombero il locale.	

**Priorità:**


**Classe 1 - ALTA**



PIANO per l'ELIMINAZIONE delle BARRIERE ARCHITETTONICHE – P.E.B.A.




**Navigatore:**



<b>Codice EDIFICIO:</b>	SEC
<b>Riferimento:</b>	SEC_16
<b>Indirizzo:</b>	Via San Carlo, n. 29
<b>Località:</b>	Vertova

89

<b>Riferimenti PGT:</b>	Aree per servizi.	
<b>Denominazione edificio:</b>	Scuola secondaria di primo grado "Angelo Roncalli"	
<b>Ubicazione barriera:</b>	Interno. Piano seminterrato. Palestra.	
<b>Descrizione:</b>	Spazi interni. Porta uscita di sicurezza.	
<b>Accessibilità:</b>	<b><u>NON ACCESSIBILE</u></b> Non accessibile a persone su sedia a ruote e con disabilità visiva. Accessibile a persone con disabilità uditiva e cognitiva.	
<b>Conformità:</b>	Conformità. Larghezza porta. Soglia = 2,5 cm	
	Non conformità. Assenza segnale visivo ad altezza occhi. Vetro porta posto ad altezza inferiore a 40 cm dal piano.	
<b>Interventi di messa a norma:</b>	D.P.R. 503/1996, art. 15; D.M. 236/1989, artt. 4.4, 4.1.1, 8.1.1; L.R. Lombardia n. 6/1989, artt. 5.6, 6.2, 6.4; L.N. 68/1999; D.Lgs. 81/2008, art. 63. Apporre segnale visivo ad altezza occhi. Aumentare fascia di protezione della porta a minimo 40 cm dal piano (fatto salvo l'installazione di vetri di sicurezza antinfortunistici).	
<b>Interventi consigliati:</b>	Apporre segnale visivo ad altezza occhi.	

**Priorità:**


**Classe 1 - ALTA**



PIANO per l'ELIMINAZIONE delle BARRIERE ARCHITETTONICHE – P.E.B.A.




Navigatore:



Codice EDIFICIO:	SEC
Riferimento:	SEC_17
Indirizzo:	Via San Carlo, n. 29
Località:	Vertova

90

Riferimenti PGT:	Aree per servizi.	
Denominazione edificio:	Scuola secondaria di primo grado "Angelo Roncalli"	
Ubicazione barriera:	Interno. Piano seminterrato. Palestra.	
Descrizione:	Spazi interni. Bagni.	
Accessibilità:	<b><u>NON ACCESSIBILE</u></b> Non accessibile a chiunque.	
Conformità:	Conformità. È presente un wc accessibile al piano in altra zona.	
	Non conformità. N. 3 porte larghezza 70 cm < 80 cm. Assenza di wc e lavabo accessibile per ogni nucleo di servizi installato.  D.P.R. 503/1996, art. 8, 15; D.M. 236/1989, artt. 4.4, 4.1.1, 8.1.1, 4.1.6, 8.1.6; L.R. Lombardia n. 6/1989, artt. 5.4, 5.6, 6.2, 6.4; L.N. 68/1999; D.Lgs. 81/2008, art. 63.	
Interventi di messa a norma:	Prevedere almeno un wc e un lavabo accessibile per ogni nucleo di servizi installato. Allargare porte.	
Interventi consigliati:	Nessuno.	

Priorità:


Classe 2 - MEDIA



PIANO per l'ELIMINAZIONE delle BARRIERE ARCHITETTONICHE – P.E.B.A.



Navigator:



Codice EDIFICIO:	SEC
Riferimento:	PAL_01
Indirizzo:	Via San Carlo, n. 29
Località:	Vertova

91


Riferimenti PGT:	Aree per servizi.	
Denominazione edificio:	Scuola secondaria di primo grado "Angelo Roncalli"	
Ubicazione barriera:	Esterno. Piano rialzato (livello palestra). Centro sportivo Mario Merelli.	
Descrizione:	Spazi esterni. Porta ingresso centro sportivo (palestra) e uscita sicurezza.	
Accessibilità:	<b><u>NON ACCESSIBILE</u></b> Non accessibile a persone su sedia a ruote, con disabilità visiva e disabilità cognitiva. Accessibile a persone con disabilità uditiva.	
Conformità:	Conformità. Larghezza porta. Copertura ingresso.	
	Non conformità. Presenza soglia $h > 2,5$ cm. Assenza segnale visivo ad altezza occhi. Vetro porta posto ad altezza inferiore a 40 cm dal piano. Assenza segnaletica informativa.	
Interventi di messa a norma:	Adeguare soglia esterna. Apporre segnale visivo ad altezza occhi. Aumentare fascia di protezione della porta a minimo 40 cm dal piano (fatto salvo l'installazione di vetri di sicurezza antinfortunistici). Prevedere segnaletica informativa.	
Interventi consigliati:	Apporre segnale visivo ad altezza occhi e segnaletica informativa.	

Priorità:


Classe 1 - ALTA



PIANO per l'ELIMINAZIONE delle BARRIERE ARCHITETTONICHE – P.E.B.A.



Navigator:



Codice EDIFICIO:	SEC
Riferimento:	PAL_02
Indirizzo:	Via San Carlo, n. 29
Località:	Vertova

92

Riferimenti PGT:	Aree per servizi.	
Denominazione edificio:	Scuola secondaria di primo grado "Angelo Roncalli"	
Ubicazione barriera:	Interno. Piano rialzato (livello palestra). Centro sportivo Mario Merelli.	
Descrizione:	Spazi interni. Bagno dello spogliatoio insegnanti/locale infermeria.	
Accessibilità:	<b><u>NON ACCESSIBILE</u></b> Non accessibile a chiunque.	
Conformità:	Conformità.	
	Non conformità. Larghezza porta 60 cm < 80 cm. Assenza di bagno accessibile. Doccia con vaschetta.  D.P.R. 503/1996, art. 8, 15; D.M. 236/1989, artt. 4.4, 4.1.1, 4.1.6, 8.1.1, 8.1.6; L.R. Lombardia n. 6/1989, artt. 5.4, 5.6, 6.2, 6.4; L.N. 68/1999; D.Lgs. 81/2008, art. 63.	
Interventi di messa a norma:	Allargare le porte. Prevedere un wc e un lavabo accessibile per ogni nucleo di servizi. Sostituire la doccia con altra a filo pavimento.	
Interventi consigliati:	Nessuno.	

Priorità:


Classe 1 - ALTA



PIANO per l'ELIMINAZIONE delle BARRIERE ARCHITETTONICHE – P.E.B.A.



Navigator:



Codice  
EDIFICIO:

SEC

Riferimento:

PAL\_03

Indirizzo:

Via San Carlo, n. 29

Località:

Vertova

93

<b>Riferimenti PGT:</b>	Aree per servizi.	
<b>Denominazione edificio:</b>	Scuola secondaria di primo grado "Angelo Roncalli"	
<b>Ubicazione barriera:</b>	Interno. Piano rialzato (livello palestra). Centro sportivo Mario Merelli.	
<b>Descrizione:</b>	Spazi interni. Bagno all'interno di locale utilizzato come deposito.	
<b>Accessibilità:</b>	<b><u>NON ACCESSIBILE</u></b> Non accessibile a chiunque.	
<b>Conformità:</b>	Conformità.	
	Non conformità. Larghezza porta 60 cm < 80 cm.  D.P.R. 503/1996, art. 15; D.M. 236/1989, artt. 4.4, 4.1.1, 8.1.1; L.R. Lombardia n. 6/1989, artt. 5.6, 6.2, 6.4; L.N. 68/1999; D.Lgs. 81/2008, art. 63.	
<b>Interventi di messa a norma:</b>	Allargare porta.	
<b>Interventi consigliati:</b>	Nessuno.	

**Priorità:**


**Classe 2 - MEDIA**



PIANO per l'ELIMINAZIONE delle BARRIERE ARCHITETTONICHE – P.E.B.A.




Navigatore:



Codice EDIFICIO:	SEC
Riferimento:	PAL_04
Indirizzo:	Via San Carlo, n. 29
Località:	Vertova

94

Riferimenti PGT:	Aree per servizi.	
Denominazione edificio:	Scuola secondaria di primo grado "Angelo Roncalli"	
Ubicazione barriera:	Interno. Piano rialzato (livello palestra). Centro sportivo Mario Merelli.	
Descrizione:	Spazi interni. Docce spogliatoio 1.	
Accessibilità:	<b>ACCESSIBILITÀ PARZIALE</b> Accessibilità parziale a persona su sedia a ruote. Accessibile a persone con disabilità uditiva e cognitiva. Accessibilità condizionata per persone con disabilità visiva.	
Conformità:	Conformità. Doccia a filo pavimento.	
	Non conformità. Assenza sedile ribaltabile e doccia a telefono..	
Interventi di messa a norma:	Prevedere un sedile ribaltabile e almeno una doccia a telefono.	
Interventi consigliati:	Nessuno.	

Priorità:


Classe 3 - BASSA



PIANO per l'ELIMINAZIONE delle BARRIERE ARCHITETTONICHE – P.E.B.A.



**Navigatore:**



**Codice EDIFICIO:**

SEC

**Riferimento:**

PAL\_05


**Indirizzo:**

Via San Carlo, n. 29

**Località:**

Vertova

95

<b>Riferimenti PGT:</b>	Aree per servizi.	
<b>Denominazione edificio:</b>	Scuola secondaria di primo grado "Angelo Roncalli"	
<b>Ubicazione barriera:</b>	Interno. Piano rialzato (livello palestra). Centro sportivo Mario Merelli.	
<b>Descrizione:</b>	Spazi interni. Bagno spogliatoio 1.	
<b>Accessibilità:</b>	<b><u>NON ACCESSIBILE</u></b> Non accessibile a chiunque.	
<b>Conformità:</b>	Conformità.	
	Non conformità. Larghezza porta 60 cm < 80 cm. Assenza di wc e lavabo accessibile per ogni nucleo di servizi installato.  D.P.R. 503/1996, art. 8, 15; D.M. 236/1989, artt. 4.4, 4.1.1, 8.1.1, 4.1.6, 8.1.6; L.R. Lombardia n. 6/1989, artt. 5.4, 5.6, 6.2, 6.4; L.N. 68/1999; D.Lgs. 81/2008, art. 63.	
<b>Interventi di messa a norma:</b>	Prevedere almeno un wc e un lavabo accessibile per ogni nucleo di servizi installato. Allargare porta.	
<b>Interventi consigliati:</b>	Nessuno.	

**Priorità:**


**Classe 1 - ALTA**



PIANO per l'ELIMINAZIONE delle BARRIERE ARCHITETTONICHE – P.E.B.A.



**Navigatore:**



**Codice EDIFICIO:**

SEC

**Riferimento:**

PAL\_06


**Indirizzo:**

Via San Carlo, n. 29

**Località:**

Vertova

96

<b>Riferimenti PGT:</b>	Aree per servizi.	
<b>Denominazione edificio:</b>	Scuola secondaria di primo grado "Angelo Roncalli"	
<b>Ubicazione barriera:</b>	Interno. Piano rialzato (livello palestra). Centro sportivo Mario Merelli.	
<b>Descrizione:</b>	Spazi interni. Bagno spogliatoio 2.	
<b>Accessibilità:</b>	<b><u>NON ACCESSIBILE</u></b> Non accessibile a chiunque.	
<b>Conformità:</b>	Conformità.	
	Non conformità. Larghezza porta 60 cm < 80 cm. Assenza di wc e lavabo accessibile per ogni nucleo di servizi installato.  D.P.R. 503/1996, art. 8, 15; D.M. 236/1989, artt. 4.4, 4.1.1, 8.1.1, 4.1.6, 8.1.6; L.R. Lombardia n. 6/1989, artt. 5.4, 5.6, 6.2, 6.4; L.N. 68/1999; D.Lgs. 81/2008, art. 63.	
<b>Interventi di messa a norma:</b>	Prevedere almeno un wc e un lavabo accessibile per ogni nucleo di servizi installato. Allargare porta.	
<b>Interventi consigliati:</b>	Nessuno.	

**Priorità:**


**Classe 1 - ALTA**



PIANO per l'ELIMINAZIONE delle BARRIERE ARCHITETTONICHE – P.E.B.A.



**Navigatore:**



**Codice**

**EDIFICIO:**

SEC

**Riferimento:**


PAL\_07

**Indirizzo:**

Via San Carlo, n. 29

**Località:**

Vertova


<b>Riferimenti PGT:</b>	Aree per servizi.	
<b>Denominazione edificio:</b>	Scuola secondaria di primo grado "Angelo Roncalli"	
<b>Ubicazione barriera:</b>	Interno. Piano rialzato (livello palestra). Centro sportivo Mario Merelli.	
<b>Descrizione:</b>	Spazi interni. Docce spogliatoio 2.	
<b>Accessibilità:</b>	<b>ACCESSIBILITÀ PARZIALE</b> Accessibilità parziale a persona su sedia a ruote. Accessibile a persone con disabilità uditiva e cognitiva. Accessibilità condizionata per persone con disabilità visiva.	
<b>Conformità:</b>	Conformità. Doccia a filo pavimento.	
	Non conformità. Assenza sedile ribaltabile e doccia a telefono.	
<b>Interventi di messa a norma:</b>	Prevedere un sedile ribaltabile e almeno una doccia a telefono.	
<b>Interventi consigliati:</b>	Nessuno.	

**Priorità:**


Classe 3 - BASSA



PIANO per l'ELIMINAZIONE delle BARRIERE ARCHITETTONICHE – P.E.B.A.




Navigator:



<b>Codice EDIFICIO:</b>	SEC
<b>Riferimento:</b>	PAL_08
<b>Indirizzo:</b>	Via San Carlo, n. 29
<b>Località:</b>	Vertova

98

<b>Riferimenti PGT:</b>	Aree per servizi.	
<b>Denominazione edificio:</b>	Scuola secondaria di primo grado "Angelo Roncalli"	
<b>Ubicazione barriera:</b>	Esterno. Piano rialzato (livello palestra). Centro sportivo Mario Merelli.	
<b>Descrizione:</b>	Spazi esterni. Uscita sicurezza.	
<b>Accessibilità:</b>	<b><u>NON ACCESSIBILE</u></b> Non accessibile a persone su sedia a ruote e con disabilità visiva. Accessibile a persone con disabilità uditiva e cognitiva.	
<b>Conformità:</b>	Conformità. Presenza di rampa per superamento dislivello esterno. Pendenza.  Non conformità. Assenza corrimano su entrambe i lati. Assenza segnale cromatico e tattile a segnalazione della rampa e della scala. Assenza cordolo laterale a protezione della rampa.  D.P.R. 503/1996, art. 7, 15; D.M. 236/1989, artt. 4.4, 4.1.10, 4.1.11, 8.1.10, 8.1.11; L.R. Lombardia n. 6/1989, artt. 2.1.2, 6.2, 6.4; L.N. 68/1999; D.Lgs. 81/2008, art. 63.	
<b>Interventi di messa a norma:</b>	Prevedere corrimano su entrambe i lati. Prevedere segnale cromatico e tattile a segnalazione della rampa e della scala.	
<b>Interventi consigliati:</b>	Nessuno.	

**Priorità:**


**Classe 1 - ALTA**



PIANO per l'ELIMINAZIONE delle BARRIERE ARCHITETTONICHE – P.E.B.A.




Navigatore:



Codice EDIFICIO:	SEC
Riferimento:	PAL_09
Indirizzo:	Via San Carlo, n. 29
Località:	Vertova

99


Riferimenti PGT:	Aree per servizi.	
Denominazione edificio:	Scuola secondaria di primo grado "Angelo Roncalli"	
Ubicazione barriera:	Interno. Piano rialzato (livello palestra). Centro sportivo Mario Merelli.	
Descrizione:	Spazi interni. Scala accesso tribuna.	
Accessibilità:	<b><u>NON ACCESSIBILE</u></b> Non accessibile a persone su sedia a ruote e con disabilità visiva. Accessibile a persone con disabilità uditiva e cognitiva.	
Conformità:	Conformità. Larghezza.	
	Non conformità. Assenza corrimano su entrambe i lati. Assenza segnale cromatico e tattile a segnalazione della scala.  D.P.R. 503/1996, art. 7, 15; D.M. 236/1989, artt. 4.4, 4.1.10, 8.1.10; L.R. Lombardia n. 6/1989, artt. 5.3.1, 6.2, 6.4; L.N. 68/1999; D.Lgs. 81/2008, art. 63.	
Interventi di messa a norma:	Prevedere corrimano su entrambe i lati. Prevedere segnale cromatico e tattile a segnalazione della scala.	
Interventi consigliati:	Nessuno.	

Priorità:


Classe 1 - ALTA



PIANO per l'ELIMINAZIONE delle BARRIERE ARCHITETTONICHE – P.E.B.A.




**Navigatore:**



<b>Codice EDIFICIO:</b>	SEC
<b>Riferimento:</b>	PAL_10
<b>Indirizzo:</b>	Via San Carlo, n. 29
<b>Località:</b>	Vertova

100

<b>Riferimenti PGT:</b>	Aree per servizi.	
<b>Denominazione edificio:</b>	Scuola secondaria di primo grado "Angelo Roncalli"	
<b>Ubicazione barriera:</b>	Interno. Piano rialzato (livello palestra). Centro sportivo Mario Merelli.	
<b>Descrizione:</b>	Spazi interni. Scala tra tribuna e bagni per il pubblico.	
<b>Accessibilità:</b>	<b><u>NON ACCESSIBILE</u></b> Non accessibile a persone su sedia a ruote e con disabilità visiva. Accessibile a persone con disabilità uditiva e cognitiva.	
<b>Conformità:</b>	Conformità. Larghezza.  Non conformità. Assenza corrimano su entrambe i lati. Assenza segnale cromatico e tattile a segnalazione della scala.  D.P.R. 503/1996, art. 7, 15; D.M. 236/1989, artt. 4.4, 4.1.10, 8.1.10; L.R. Lombardia n. 6/1989, artt. 5.3.1, 6.2, 6.4; L.N. 68/1999; D.Lgs. 81/2008, art. 63.	
<b>Interventi di messa a norma:</b>	Prevedere corrimano su entrambe i lati. Prevedere segnale cromatico e tattile a segnalazione della scala.	
<b>Interventi consigliati:</b>	Nessuno.	


**Priorità:** **Classe 1 - ALTA**



PIANO per l'ELIMINAZIONE delle BARRIERE ARCHITETTONICHE – P.E.B.A.



Navigator:



Codice EDIFICIO:	SEC
Riferimento:	PAL_11
Indirizzo:	Via San Carlo, n. 29
Località:	Vertova

101

Riferimenti PGT:	Aree per servizi.	
Denominazione edificio:	Scuola secondaria di primo grado "Angelo Roncalli"	
Ubicazione barriera:	Interno. Piano rialzato (livello palestra). Centro sportivo Mario Merelli.	
Descrizione:	Spazi interni. Porta ingresso bagni.	
Accessibilità:	<b><u>NON ACCESSIBILE</u></b> Non accessibile a chiunque.	
Conformità:	Conformità.	
	Non conformità. Larghezza porta 70 cm < 80 cm.  D.P.R. 503/1996, art. 15; D.M. 236/1989, artt. 4.4, 4.1.1, 8.1.1; L.R. Lombardia n. 6/1989, artt. 5.6, 6.2, 6.4; L.N. 68/1999; D.Lgs. 81/2008, art. 63.	
Interventi di messa a norma:	Allargare le porte. Allargare porta.	
Interventi consigliati:	Nessuno.	


**Priorità:** **Classe 1 - ALTA**



PIANO per l'ELIMINAZIONE delle BARRIERE ARCHITETTONICHE – P.E.B.A.



Navigatore:



Codice  
EDIFICIO:

SEC

Riferimento:

PAL\_12


Indirizzo:

Via San Carlo, n. 29

Località:

Vertova

102

<b>Riferimenti PGT:</b>	Aree per servizi.	
<b>Denominazione edificio:</b>	Scuola secondaria di primo grado "Angelo Roncalli"	
<b>Ubicazione barriera:</b>	Interno. Piano rialzato (livello palestra). Centro sportivo Mario Merelli.	
<b>Descrizione:</b>	Spazi interni. Bagni pubblico.	
<b>Accessibilità:</b>	<b><u>NON ACCESSIBILE</u></b> Non accessibile a chiunque.	
<b>Conformità:</b>	Conformità.  Non conformità. Larghezza porte 60 cm < 80 cm. Presenza di sole turche nei bagni. Assenza di wc e lavabo accessibile per ogni nucleo di servizi installato.  D.P.R. 503/1996, art. 8, 15; D.M. 236/1989, artt. 4.4, 4.1.1, 8.1.1, 4.1.6, 8.1.6; L.R. Lombardia n. 6/1989, artt. 5.4, 5.6, 6.2, 6.4; L.N. 68/1999; D.Lgs. 81/2008, art. 63.	
<b>Interventi di messa a norma:</b>	Prevedere almeno un wc e un lavabo accessibile per ogni nucleo di servizi installato. Allargare porte, sostituire sanitari con wc di tipo sospeso. Prevedere opere di sollevamento al piano per rendere accessibile il bagno.	
<b>Interventi consigliati:</b>	Nessuno.	

**Priorità:**


**Classe 1 - ALTA**



PIANO per l'ELIMINAZIONE delle BARRIERE ARCHITETTONICHE – P.E.B.A.



Navigatore:



Codice EDIFICIO:	SEC
Riferimento:	MUS_01
Indirizzo:	Via San Carlo, n. 29
Località:	Vertova

Riferimenti PGT:	Aree per servizi.	
Denominazione edificio:	Scuola secondaria di primo grado "Angelo Roncalli"	
Ubicazione barriera:	Interno. Piano seminterrato. Sede corpo musicale.	
Descrizione:	Spazi interni. Porta antibagno.	
Accessibilità:	<b><u>NON ACCESSIBILE</u></b> Non accessibile a chiunque.	
Conformità:	Conformità.	
	Non conformità. N. 3 porte larghezza 70 cm < 80 cm. Assenza di wc e lavabo accessibile per ogni nucleo di servizi installato.  D.P.R. 503/1996, art. 8, 15; D.M. 236/1989, artt. 4.4, 4.1.1, 8.1.1, 4.1.6, 8.1.6; L.R. Lombardia n. 6/1989, artt. 5.4, 5.6, 6.2, 6.4; L.N. 68/1999; D.Lgs. 81/2008, art. 63.	
Interventi di messa a norma:	Prevedere almeno un wc e un lavabo accessibile per ogni nucleo di servizi installato. Allargare porte.	
Interventi consigliati:	Nessuno.	


**Priorità:** **Classe 1 - ALTA**




PIANO per l'ELIMINAZIONE delle BARRIERE ARCHITETTONICHE – P.E.B.A.



**Navigatore:**



<b>Codice EDIFICIO:</b>	SEC
<b>Riferimento:</b>	MUS_02
<b>Indirizzo:</b>	Via San Carlo, n. 29
<b>Località:</b>	Vertova

<b>Riferimenti PGT:</b>	Aree per servizi.	
<b>Denominazione edificio:</b>	Scuola secondaria di primo grado "Angelo Roncalli"	
<b>Ubicazione barriera:</b>	Interno. Piano seminterrato. Sede corpo musicale.	
<b>Descrizione:</b>	Spazi interni. Bagno.	
<b>Accessibilità:</b>	<b><u>NON ACCESSIBILE</u></b> Non accessibile a chiunque.	
<b>Conformità:</b>	Conformità.  Non conformità. Larghezza porta 75 cm < 80 cm. Presenza di sola turca nel bagno. Assenza di wc e lavabo accessibile per ogni nucleo di servizi installato.  D.P.R. 503/1996, art. 8, 15; D.M. 236/1989, artt. 4.4, 4.1.1, 8.1.1, 4.1.6, 8.1.6; L.R. Lombardia n. 6/1989, artt. 5.4, 5.6, 6.2, 6.4; L.N. 68/1999; D.Lgs. 81/2008, art. 63.	
<b>Interventi di messa a norma:</b>	Prevedere almeno un wc e un lavabo accessibile per ogni nucleo di servizi installato. Allargare porte, sostituire sanitari con wc di tipo sospeso.	
<b>Interventi consigliati:</b>	Eliminare soglia di 1,5 cm all'ingresso del wc.	


**Priorità:** **Classe 1 – ALTA**



PIANO per l'ELIMINAZIONE delle BARRIERE ARCHITETTONICHE – P.E.B.A.



**Navigatore:**



<b>Codice EDIFICIO:</b>	SEC
<b>Riferimento:</b>	AVIS_01
<b>Indirizzo:</b>	Via San Carlo, n. 29
<b>Località:</b>	Vertova

<b>Riferimenti PGT:</b>	Aree per servizi.	
<b>Denominazione edificio:</b>	Scuola secondaria di primo grado "Angelo Roncalli"	
<b>Ubicazione barriera:</b>	Esterno. Piano seminterrato. Sede Avis	
<b>Descrizione:</b>	Spazi esterni. Cassetta della posta e citofono.	
<b>Accessibilità:</b>	<b><u>NON ACCESSIBILE</u></b> Non accessibile a persone su sedia a ruote, con disabilità visiva e con disabilità uditiva. Accessibile a persone con disabilità cognitiva.	
<b>Conformità:</b>	Conformità.	
	Non conformità. Altezza citofono h 148 e cassetta della posta h 140 > 120 cm. Assenza alfabeto braille su citofono.  D.P.R. 503/1996, art. 15-17; D.M. 236/1989, artt. 4.4, 4.1.5, 8.1.5; L.R. Lombardia n. 6/1989, artt. 5.7, 6.2, 6.4; L.N. 68/1999; D.Lgs. 81/2008, art. 63.	
<b>Interventi di messa a norma:</b>	Abbassare citofono e cassetta della posta. Sostituire citofono con altro videocitofono con alfabeto braille.	
<b>Interventi consigliati:</b>	Considerato l'utilizzo saltuario degli spazi si sconsiglia l'installazione di videocitofono.	


**Priorità:** Classe 2 - MEDIA



PIANO per l'ELIMINAZIONE delle BARRIERE ARCHITETTONICHE – P.E.B.A.



**Navigatore:**



<b>Codice EDIFICIO:</b>	SEC
<b>Riferimento:</b>	AVIS_02
<b>Indirizzo:</b>	Via San Carlo, n. 29
<b>Località:</b>	Vertova

<b>Riferimenti PGT:</b>	Aree per servizi.	
<b>Denominazione edificio:</b>	Scuola secondaria di primo grado "Angelo Roncalli"	
<b>Ubicazione barriera:</b>	Esterno. Piano seminterrato. Sede Avis	
<b>Descrizione:</b>	Spazi esterni. Ingresso.	
<b>Accessibilità:</b>	<p><b><u>NON ACCESSIBILE</u></b></p> <p>Non accessibile a persone su sedia a ruote e con disabilità visiva. Accessibile a persone con disabilità uditiva e cognitiva.</p>	
<b>Conformità:</b>	Conformità. Larghezza porta.	
	Non conformità. Assenza corrimano continuo. Assenza secondo corrimano su altro lato. Assenza segnale cromatico e tattile a segnalazione della scala.	
<b>Interventi di messa a norma:</b>	Installare corrimano. Prevedere segnale cromatico e tattile a segnalazione della scala. Prevedere mezzo di sollevamento/abbassamento al piano.	
<b>Interventi consigliati:</b>	Nessuno.	


**Priorità:** Classe 2 - MEDIA



PIANO per l'ELIMINAZIONE delle BARRIERE ARCHITETTONICHE – P.E.B.A.



**Navigatore:**



<b>Codice EDIFICIO:</b>	SEC
<b>Riferimento:</b>	AVIS_03
<b>Indirizzo:</b>	Via San Carlo, n. 29
<b>Località:</b>	Vertova


<b>Riferimenti PGT:</b>	Aree per servizi.	
<b>Denominazione edificio:</b>	Scuola secondaria di primo grado "Angelo Roncalli"	
<b>Ubicazione barriera:</b>	Interno. Piano seminterrato. Sede Avis	
<b>Descrizione:</b>	Spazi interni. Scala.	
<b>Accessibilità:</b>	<p><b><u>NON ACCESSIBILE</u></b></p> <p>Non accessibile a persona con disabilità visiva e fisica. Accessibile a persona con disabilità uditiva e cognitiva.</p>	
<b>Conformità:</b>	<p>Conformità.</p> <p>Non conformità. Larghezza scala 110 cm &lt; 120 cm Assenza secondo corrimano su altro lato. Assenza segnale cromatico e tattile a segnalazione della scala.</p> <p>D.P.R. 503/1996, art. 7, 15; D.M. 236/1989, artt. 4.4, 4.1.10, 8.1.10; L.R. Lombardia n. 6/1989, artt. 5.3.1, 6.2, 6.4; L.N. 68/1999; D.Lgs. 81/2008, art. 63.</p>	
<b>Interventi di messa a norma:</b>	<p>Allargare scala. Installare secondo corrimano su altro lato. Prevedere segnale cromatico e tattile a segnalazione della scala.</p>	
<b>Interventi consigliati:</b>	<p>Non installare il secondo corrimano per evitare di ridurre la larghezza della scala.</p>	
<b>Priorità:</b>	Classe 2 – MEDIA	



PIANO per l'ELIMINAZIONE delle BARRIERE ARCHITETTONICHE – P.E.B.A.



Navigatore:



<b>Codice EDIFICIO:</b>	SEC
<b>Riferimento:</b>	AVIS_04
<b>Indirizzo:</b>	Via San Carlo, n. 29
<b>Località:</b>	Vertova

<b>Riferimenti PGT:</b>	Aree per servizi.	
<b>Denominazione edificio:</b>	Scuola secondaria di primo grado "Angelo Roncalli"	
<b>Ubicazione barriera:</b>	Interno. Piano seminterrato. Sede Avis	
<b>Descrizione:</b>	Spazi interni. Porta bagno.	
<b>Accessibilità:</b>	<b><u>NON ACCESSIBILE</u></b> Non accessibile a chiunque.	
<b>Conformità:</b>	Conformità.	
	Non conformità. Larghezza porta 70 cm < 80 cm.  D.P.R. 503/1996, art. 8, 15; D.M. 236/1989, artt. 4.4, 4.1.1, 8.1.1; L.R. Lombardia n. 6/1989, artt. 5.4, 6.2, 6.4; L.N. 68/1999; D.Lgs. 81/2008, art. 63.	
<b>Interventi di messa a norma:</b>	Allargare porta.	
<b>Interventi consigliati:</b>	Nessuno.	


**Priorità:** **Classe 1 - ALTA**



PIANO per l'ELIMINAZIONE delle BARRIERE ARCHITETTONICHE – P.E.B.A.



Navigatore:




Codice EDIFICIO:	SEC
Riferimento:	AVIS_05
Indirizzo:	Via San Carlo, n. 29
Località:	Vertova

Riferimenti PGT:	Aree per servizi.	
Denominazione edificio:	Scuola secondaria di primo grado "Angelo Roncalli"	
Ubicazione barriera:	Interno. Piano seminterrato. Sede Avis	
Descrizione:	Spazi interni. Bagno.	
Accessibilità:	<b><u>NON ACCESSIBILE</u></b> Non accessibile a persona su sedia a ruote.	
Conformità:	Conformità. Dimensioni bagno.	
	Non conformità. Assenza di wc e lavabo accessibile per ogni nucleo di servizi installato.  D.P.R. 503/1996, art. 8, 15; D.M. 236/1989, artt. 4.4, 4.1.6, 8.1.6; L.R. Lombardia n. 6/1989, artt. 5.4, 6.2, 6.4; L.N. 68/1999; D.Lgs. 81/2008, art. 63.	
Interventi di messa a norma:	Prevedere almeno un wc e un lavabo accessibile per ogni nucleo di servizi installato.	
Interventi consigliati:	Nessuno.	


Priorità: **Classe 2 – MEDIA**



## SCHEDA RIASSUNTIVA











Navigatore:



<b>Codice EDIFICIO:</b>	SEC
<b>Riferimento:</b>	SEC_R
<b>Indirizzo:</b>	Via San Carlo, n. 29
<b>Località:</b>	Vertova

110

<b>Riferimenti PGT:</b>	Aree per servizi.
<b>Denominazione edificio:</b>	Scuola secondaria di primo grado "Angelo Roncalli"
<b>Riepilogo criticità generali rilevate:</b>	<b>ACCESSIBILITÀ</b> Non sono presenti idonee indicazioni in Braille che indichino le attività svolte e i percorsi per raggiungerle.
	<b>SICUREZZA</b> Il piano di evacuazione non prevede specifiche procedure per le persone con disabilità motoria, sensoriale o cognitiva e non indica quali sono le uscite di emergenza accessibili.
	<b>PARCHEGGI E PERCORSI</b> Sono presenti parcheggi per disabili nel cortile interno della scuola.
<b>SCUOLA SECONDARIA (SEC)</b>	
<b>Riepilogo criticità rilevate:</b>	La scuola è distribuita su più livelli ed è dotata di ascensore e servo scala. È presente un wc accessibile (salvo alcuni accorgimenti) su ogni piano.
<b>Accessibilità:</b>	 
	 
	 
	 

**Priorità:** Classe 2 - MEDIA



<b>CENTRO SPORTIVO MARIO MERELLI (PAL)</b>		
<b>Riepilogo criticità rilevate:</b>	<i>Si può accedere alla palestra sia dall'esterno sia dall'interno della scuola. Gli spogliatoi non sono accessibili. Le tribune e i relativi bagni non sono accessibili.</i>	
<b>Accessibilità:</b>		
		
		
		
<b>Priorità:</b>	<b>Classe 2 – MEDIA</b>	
<b>SEDE CORPO MUSICALE (MUS)</b>		
<b>Riepilogo criticità rilevate:</b>	<i>La sede del corpo musicale si sviluppa su un unico piano. Non sono presenti né segnaletica informativa né un bagno accessibile.</i>	
<b>Accessibilità:</b>		
		
		
		
<b>Priorità:</b>	<b>Classe 3 – BASSA</b>	
<b>SEDE AVIS (AVIS)</b>		
<b>Riepilogo criticità rilevate:</b>	<i>La sede dell'AVIS (oltre AIDO e ADMO) si sviluppa su un unico piano. Non è accessibile e non possiede un bagno accessibile.</i>	
<b>Accessibilità:</b>		
		
		
		
<b>Priorità:</b>	<b>Classe 3 – BASSA</b>	



# CENTRO CULTURALE “GIOVANNI TESTORI” EX CONVENTO


*AUDITORIUM, BIBLIOTECA, PINACOTECA, SEDE ASSOCIAZIONI, CENTRO SOCIALE*



PIANO per l'ELIMINAZIONE delle BARRIERE ARCHITETTONICHE – P.E.B.A.




Navigatore:



Codice EDIFICIO:	CON
Riferimento:	AUD_01
Indirizzo:	Via Convento, n. 10-12-14
Località:	Vertova

113

Riferimenti PGT:	Aree per servizi.	
Denominazione edificio:	Centro culturale "Giovanni Testori" – ex Convento	
Ubicazione barriera:	Esterno. Ingresso.	
Descrizione:	Spazi interni. Ingresso principale zona auditorium.	
Accessibilità:	<b><u>NON ACCESSIBILE</u></b> Non accessibile a persone su sedia a ruote e con disabilità visiva. Accessibile a persone con disabilità uditiva e cognitiva.	
Conformità:	Conformità. Larghezza porta.	
	Non conformità. Soglia h 6,5 cm > 2,5 cm.  D.P.R. 503/1996, art. 15, 16; D.M. 236/1989, artt. 4.4, 4.1.2, 8.1.2; L.R. Lombardia n. 6/1989, artt. 5.5, 6.2, 6.4; L.N. 68/1999; D.Lgs. 81/2008, art. 63.	
Interventi di messa a norma:	Adeguare soglia esterna.	
Interventi consigliati:	Nessuno.	


**Priorità:** **Classe 1 - ALTA**



PIANO per l'ELIMINAZIONE delle BARRIERE ARCHITETTONICHE – P.E.B.A.



Navigatore:



Codice  
EDIFICIO:

CON

Riferimento:

AUD\_02

Indirizzo:

Via Convento, n. 10-12-14

Località:

Vertova

114

<b>Riferimenti PGT:</b>	Aree per servizi.	
<b>Denominazione edificio:</b>	Centro culturale "Giovanni Testori" – ex Convento	
<b>Ubicazione barriera:</b>	Esterno. Ingresso.	
<b>Descrizione:</b>	Spazi interni. Ingresso laterale da portico verso zona auditorium.	
<b>Accessibilità:</b>	<p><b><u>NON ACCESSIBILE</u></b> Non accessibile a persone su sedia a ruote. Accessibile a persone con disabilità uditiva e cognitiva.</p>	
<b>Conformità:</b>	Conformità. Larghezza porta.	
	Non conformità. Gradino h 18 cm > 2,5 cm.	
<b>Interventi di messa a norma:</b>	Prevedere almeno un ingresso accessibile.	
<b>Interventi consigliati:</b>	Nessuno.	


**Priorità:** Classe 1 - ALTA



PIANO per l'ELIMINAZIONE delle BARRIERE ARCHITETTONICHE – P.E.B.A.



Navigatore:



Codice  
EDIFICIO:

CON

Riferimento:

AUD\_03

Indirizzo:

Via Convento, n. 10-12-14

Località:

Vertova

115

<b>Riferimenti PGT:</b>	Aree per servizi.	
<b>Denominazione edificio:</b>	Centro culturale "Giovanni Testori" – ex Convento	
<b>Ubicazione barriera:</b>	Esterno. Auditorium.	
<b>Descrizione:</b>	Spazi esterni. Uscita sicurezza auditorium.	
<b>Accessibilità:</b>	<b><u>NON ACCESSIBILE</u></b> Non accessibile a chiunque.	
<b>Conformità:</b>	Conformità. Larghezza porta.	
	Non conformità. Presenza di gradino h 13 cm non segnalato a ridosso dell'uscita di sicurezza.  D.P.R. 503/1996, art. 7, 15, 16; D.M. 236/1989, artt. 4.4, 4.3, 4.1.2, 8.1.2; L.R. Lombardia n. 6/1989, artt. 5.5, 6.2, 6.4; L.N. 68/1999; D.Lgs. 81/2008, art. 63.	
<b>Interventi di messa a norma:</b>	Prevedere segnaletica informativa.	
<b>Interventi consigliati:</b>	Nessuno.	


**Priorità:** **Classe 1 - ALTA**



PIANO per l'ELIMINAZIONE delle BARRIERE ARCHITETTONICHE – P.E.B.A.



Navigator:



Codice  
EDIFICIO:

CON

Riferimento:

AUD\_04

Indirizzo:

Via Convento, n. 10-12-14

Località:

Vertova

116

<b>Riferimenti PGT:</b>	Aree per servizi.	
<b>Denominazione edificio:</b>	Centro culturale "Giovanni Testori" – ex Convento	
<b>Ubicazione barriera:</b>	Interno. Auditorium.	
<b>Descrizione:</b>	Spazi interni. Uscita sicurezza auditorium.	
<b>Accessibilità:</b>	<b><u>NON ACCESSIBILE</u></b> Non accessibile a chiunque.	
<b>Conformità:</b>	Conformità. Larghezza porta.	
	Non conformità. Presenza di gradino h 8 cm non segnalato a ridosso dell'uscita di sicurezza.  D.P.R. 503/1996, art. 7, 15, 16; D.M. 236/1989, artt. 4.4, 4.3, 4.1.2, 8.1.2; L.R. Lombardia n. 6/1989, artt. 5.5, 6.2, 6.4; L.N. 68/1999; D.Lgs. 81/2008, art. 63.	
<b>Interventi di messa a norma:</b>	Prevedere segnaletica informativa.	
<b>Interventi consigliati:</b>	Nessuno.	


**Priorità:** **Classe 1 - ALTA**



PIANO per l'ELIMINAZIONE delle BARRIERE ARCHITETTONICHE – P.E.B.A.



Navigatore:



<b>Codice EDIFICIO:</b>	CON
<b>Riferimento:</b>	AUD_05
<b>Indirizzo:</b>	Via Convento, n. 10-12-14
<b>Località:</b>	Vertova

117

<b>Riferimenti PGT:</b>	Aree per servizi.	
<b>Denominazione edificio:</b>	Centro culturale "Giovanni Testori" – ex Convento	
<b>Ubicazione barriera:</b>	Interno. Auditorium.	
<b>Descrizione:</b>	Spazi interni. Pedana auditorium.	
<b>Accessibilità:</b>	<p><b><u>NON ACCESSIBILE</u></b></p> <p>Non accessibile a persone con disabilità fisica e visiva. Accessibile parzialmente a persone con disabilità uditiva e cognitiva.</p>	
<b>Conformità:</b>	<p>Conformità.</p> <p>Non conformità. Assenza segnale cromatico e tattile a segnalazione della scala. Assenza corrimano almeno su un lato. Pedana accessibile solo tramite scala.</p> <p>D.P.R. 503/1996, art. 7, 15; D.M. 236/1989, artt. 4.4, 4.1.10, 8.1.10; L.R. Lombardia n. 6/1989, artt. 5.3.1, 6.2, 6.4; L.N. 68/1999; D.Lgs. 81/2008, art. 63.</p>	
<b>Interventi di messa a norma:</b>	<p>Prevedere segnale cromatico e tattile a segnalazione della scala. Installare corrimano. Prevedere l'accesso alla pedana anche da parte di persona su sedia a ruote.</p>	
<b>Interventi consigliati:</b>	Possibilità di trasferire microfono e tavolo oratori al piano della platea.	


**Priorità:** Classe 2 - MEDIA



PIANO per l'ELIMINAZIONE delle BARRIERE ARCHITETTONICHE – P.E.B.A.



Navigator:



Codice  
EDIFICIO:

CON

Riferimento:

AUD\_06


Indirizzo:

Via Convento, n. 10-12-14

Località:

Vertova

118

<b>Riferimenti PGT:</b>	Aree per servizi.	
<b>Denominazione edificio:</b>	Centro culturale "Giovanni Testori" – ex Convento	
<b>Ubicazione barriera:</b>	Interno. Auditorium.	
<b>Descrizione:</b>	Spazi interni. Porta verso zona scale.	
<b>Accessibilità:</b>	<b><u>NON ACCESSIBILE</u></b> Non accessibile a chiunque.	
<b>Conformità:</b>	Conformità.	
	Non conformità. Presenza soglia h 11 cm > 2,5 cm. Larghezza porta 70 cm < 80 cm  D.P.R. 503/1996, art. 15; D.M. 236/1989, artt. 4.4, 4.1.1, 8.1.1; L.R. Lombardia n. 6/1989, artt. 5.6, 6.2, 6.4; L.N. 68/1999; D.Lgs. 81/2008, art. 63.	
<b>Interventi di messa a norma:</b>	Valutare possibilità di rampa. La larghezza del muro non permette l'adeguamento della larghezza della porta.	
<b>Interventi consigliati:</b>	Essendo una porta sul percorso verso i bagni dell'auditorium si consiglia di valutare l'utilizzo di altri bagni, anche accessibili, per l'utenza dello stesso.	


**Priorità:** **Classe 1 - ALTA**



PIANO per l'ELIMINAZIONE delle BARRIERE ARCHITETTONICHE – P.E.B.A.



**Navigatore:**



**Codice EDIFICIO:**

CON

**Riferimento:**

AUD\_07

**Indirizzo:**

Via Convento, n. 10-12-14

**Località:**

Vertova

119

<b>Riferimenti PGT:</b>	Aree per servizi.	
<b>Denominazione edificio:</b>	Centro culturale "Giovanni Testori" – ex Convento	
<b>Ubicazione barriera:</b>	Interno. Auditorium.	
<b>Descrizione:</b>	Spazi interni. Porte verso antibagni.	
<b>Accessibilità:</b>	<b><u>NON ACCESSIBILE</u></b> Non accessibile a chiunque.	
<b>Conformità:</b>	Conformità.	
	Non conformità. Larghezza porta 70 cm < 80 cm  D.P.R. 503/1996, art. 15; D.M. 236/1989, artt. 4.4, 4.1.1, 8.1.1; L.R. Lombardia n. 6/1989, artt. 5.6, 6.2, 6.4; L.N. 68/1999; D.Lgs. 81/2008, art. 63.	
<b>Interventi di messa a norma:</b>	Allargare le porte.	
<b>Interventi consigliati:</b>	Valutare l'utilizzo di altri bagni, anche accessibili, per l'utenza dell'auditorium.	


**Priorità:** **Classe 1 - ALTA**



PIANO per l'ELIMINAZIONE delle BARRIERE ARCHITETTONICHE – P.E.B.A.



Navigator:



Codice  
EDIFICIO:

CON

Riferimento:

AUD\_08


Indirizzo:

Via Convento, n. 10-12-14

Località:

Vertova

120

<b>Riferimenti PGT:</b>	Aree per servizi.	
<b>Denominazione edificio:</b>	Centro culturale "Giovanni Testori" – ex Convento	
<b>Ubicazione barriera:</b>	Interno. Auditorium.	
<b>Descrizione:</b>	Spazi interni. Bagni.	
<b>Accessibilità:</b>	<b><u>NON ACCESSIBILE</u></b> Non accessibile a chiunque.	
<b>Conformità:</b>	Conformità.	
	Non conformità. N. 4 porte larghezza 70 cm < 80 cm. Presenza di sole turche nei bagni. Assenza di wc e lavabo accessibile per ogni nucleo di servizi installato.  D.P.R. 503/1996, art. 8, 15; D.M. 236/1989, artt. 4.4, 4.1.1, 8.1.1, 4.1.6, 8.1.6; L.R. Lombardia n. 6/1989, artt. 5.4, 5.6, 6.2, 6.4; L.N. 68/1999; D.Lgs. 81/2008, art. 63.	
<b>Interventi di messa a norma:</b>	Prevedere almeno un wc e un lavabo accessibile per ogni nucleo di servizi installato. Allargare porte, sostituire sanitari con wc di tipo sospeso.	
<b>Interventi consigliati:</b>	Valutare l'utilizzo di altri bagni, anche accessibili, per l'utenza dell'auditorium.	


**Priorità:** **Classe 1 - ALTA**



PIANO per l'ELIMINAZIONE delle BARRIERE ARCHITETTONICHE – P.E.B.A.



**Navigatore:**



**Codice EDIFICIO:**

CON

**Riferimento:**

AUD\_09

**Indirizzo:**

Via Convento, n. 10-12-14

**Località:**

Vertova


121

<b>Riferimenti PGT:</b>	Aree per servizi.	
<b>Denominazione edificio:</b>	Centro culturale "Giovanni Testori" – ex Convento	
<b>Ubicazione barriera:</b>	Interno. Auditorium.	
<b>Descrizione:</b>	Spazi interni. Porta verso locali uso deposito.	
<b>Accessibilità:</b>	<b><u>NON ACCESSIBILE</u></b> Non accessibile a chiunque.	
<b>Conformità:</b>	Conformità.	
	Non conformità. Larghezza porta 70 cm < 80 cm Assenza di corrimano ai lati della scala. Gradini a ridosso della porta.  D.P.R. 503/1996, art. 7, 15; D.M. 236/1989, artt. 4.4, 4.1.1, 8.1.1, 4.1.10, 8.1.10; L.R. Lombardia n. 6/1989, artt. 5.3.1, 5.6, 6.2, 6.4; L.N. 68/1999; D.Lgs. 81/2008, art. 63.	
<b>Interventi di messa a norma:</b>	Allargare la porta. Posare corrimano su entrambe i lati della scala.	
<b>Interventi consigliati:</b>	Nessuno.	


**Priorità:** Classe 3 - BASSA



PIANO per l'ELIMINAZIONE delle BARRIERE ARCHITETTONICHE – P.E.B.A.



Navigator:



Codice  
EDIFICIO:

CON

Riferimento:

AUD\_10

Indirizzo:

Via Convento, n. 10-12-14

Località:

Vertova

122

<b>Riferimenti PGT:</b>	Aree per servizi.	
<b>Denominazione edificio:</b>	Centro culturale "Giovanni Testori" – ex Convento	
<b>Ubicazione barriera:</b>	Interno. Auditorium.	
<b>Descrizione:</b>	Spazi interni. Rampa da zona deposito verso palco.	
<b>Accessibilità:</b>	<p><b><u>NON ACCESSIBILE</u></b></p> <p>Non accessibile a persone su sedia a ruote e con disabilità visiva e cognitiva. Accessibile parzialmente a persone con disabilità uditiva.</p>	
<b>Conformità:</b>	<p>Conformità. Presenza di rampa per superamento dislivello di accesso all'auditorium. Soglia <math>2,5\text{ cm} \leq 2,5\text{ cm}</math>.</p> <p>Non conformità. Pendenza rampa circa <math>22\% &gt; 12\%</math> (per rampe lunghezza 50 cm). Assenza segnale cromatico e tattile a segnalazione della rampa. Assenza segnaletica informativa.</p> <p>D.P.R. 503/1996, art. 7, 15; D.M. 236/1989, artt. 4.4, 4.1.11, 8.1.11; L.R. Lombardia n. 6/1989, artt. 5.3.2, 6.2, 6.4; L.N. 68/1999; D.Lgs. 81/2008, art. 63.</p>	
<b>Interventi di messa a norma:</b>	<p>Adeguare rampa alla normativa per il superamento delle barriere architettoniche eliminando la soglia.</p> <p>Prevedere segnale cromatico e tattile a segnalazione della rampa.</p> <p>Prevedere segnaletica informativa per accesso al palco.</p>	
<b>Interventi consigliati:</b>	Prevedere un percorso accessibile dall'ingresso per raggiungere il palco.	


**Priorità:** Classe 2 - MEDIA



PIANO per l'ELIMINAZIONE delle BARRIERE ARCHITETTONICHE – P.E.B.A.



Navigatoro:



Codice  
EDIFICIO:

CON

Riferimento:

AUD\_11


Indirizzo:

Via Convento, n. 10-12-14

Località:

Vertova

123

<b>Riferimenti PGT:</b>	Aree per servizi.	
<b>Denominazione edificio:</b>	Centro culturale "Giovanni Testori" – ex Convento	
<b>Ubicazione barriera:</b>	Interno. Auditorium.	
<b>Descrizione:</b>	Spazi interni. Porte bagno utilizzato come ripostiglio.	
<b>Accessibilità:</b>	<b><u>NON ACCESSIBILE</u></b> Non accessibile a chiunque.	
<b>Conformità:</b>	Conformità.	
	Non conformità. Larghezza porte 70 cm < 80 cm  D.P.R. 503/1996, art. 15; D.M. 236/1989, artt. 4.4, 4.1.1, 8.1.1; L.R. Lombardia n. 6/1989, artt. 5.6, 6.2, 6.4; L.N. 68/1999; D.Lgs. 81/2008, art. 63.	
<b>Interventi di messa a norma:</b>	Allargare le porte.	
<b>Interventi consigliati:</b>	Nessuno.	


**Priorità:** Classe 2 - MEDIA



PIANO per l'ELIMINAZIONE delle BARRIERE ARCHITETTONICHE – P.E.B.A.




**Navigatore:**



<b>Codice EDIFICIO:</b>	CON
<b>Riferimento:</b>	AUD_12
<b>Indirizzo:</b>	Via Convento, n. 10-12-14
<b>Località:</b>	Vertova

124

<b>Riferimenti PGT:</b>	Aree per servizi.	
<b>Denominazione edificio:</b>	Centro culturale "Giovanni Testori" – ex Convento	
<b>Ubicazione barriera:</b>	Interno. Auditorium.	
<b>Descrizione:</b>	Spazi interni. Scala accesso archivio.	
<b>Accessibilità:</b>	<b><u>NON ACCESSIBILE</u></b> Non accessibile a chiunque.	
<b>Conformità:</b>	Conformità. Larghezza	
	Non conformità. Assenza corrimano su entrambe i lati. Assenza segnale tattile a segnalazione della scala.  D.P.R. 503/1996, art. 7, 15; D.M. 236/1989, artt. 4.4, 4.1.10, 8.1.10; L.R. Lombardia n. 6/1989, artt. 5.3.1, 6.2, 6.4; L.N. 68/1999; D.Lgs. 81/2008, art. 63.	
<b>Interventi di messa a norma:</b>	Prevedere corrimano su entrambe i lati. Prevedere segnale tattile a segnalazione della scala.	
<b>Interventi consigliati:</b>	Nessuno.	


**Priorità:** **Classe 1 - ALTA**



PIANO per l'ELIMINAZIONE delle BARRIERE ARCHITETTONICHE – P.E.B.A.



**Navigatore:**



**Codice EDIFICIO:**

CON

**Riferimento:**

BIBL\_01

**Indirizzo:**

Via Convento, n. 10-12-14

**Località:**

Vertova

125

<b>Riferimenti PGT:</b>	Aree per servizi.	
<b>Denominazione edificio:</b>	Centro culturale "Giovanni Testori" – ex Convento	
<b>Ubicazione barriera:</b>	Esterno. Biblioteca. Piano terra.	
<b>Descrizione:</b>	Spazi esterni. Accesso portico verso biblioteca.	
<b>Accessibilità:</b>	<p><b><u>NON ACCESSIBILE</u></b></p> <p>Non accessibile a persone su sedia a ruote e con disabilità visiva. Accessibile a persone con disabilità uditiva e cognitiva.</p>	
<b>Conformità:</b>	Conformità.	
	Non conformità. Soglia h 11 cm > 2,5 cm. Assenza segnale cromatico e tattile.  D.P.R. 503/1996, art. 16; D.M. 236/1989, artt. 4.4, 4.2.1, 8.2.1; L.R. Lombardia n. 6/1989, artt. 2.1.1, 6.2, 6.4; L.N. 68/1999; D.Lgs. 81/2008, art. 63.	
<b>Interventi di messa a norma:</b>	Prevedere rampa per superamento dislivello. Prevedere adeguata segnaletica cromatica e tattile a segnalazione della stessa.	
<b>Interventi consigliati:</b>	Nessuno.	

**Priorità:** **Classe 1 - ALTA**



PIANO per l'ELIMINAZIONE delle BARRIERE ARCHITETTONICHE – P.E.B.A.


	<b>Navigator:</b>	
	<b>Codice EDIFICIO:</b>	CON
	<b>Riferimento:</b>	BIBL_02
	<b>Indirizzo:</b>	Via Convento, n. 10-12-14
	<b>Località:</b>	Vertova
<b>Riferimenti PGT:</b>	Aree per servizi.	
<b>Denominazione edificio:</b>	Centro culturale "Giovanni Testori" – ex Convento	
<b>Ubicazione barriera:</b>	Interno. Biblioteca. Piano terra.	
<b>Descrizione:</b>	Spazi interni. Porta verso antibagno.	
<b>Accessibilità:</b>	<b><u>NON ACCESSIBILE</u></b> Non accessibile a chiunque.	
<b>Conformità:</b>	Conformità.	
	Non conformità. Larghezza porta 70 cm < 80 cm  D.P.R. 503/1996, art. 15; D.M. 236/1989, artt. 4.4, 4.1.1, 8.1.1; L.R. Lombardia n. 6/1989, artt. 5.6, 6.2, 6.4; L.N. 68/1999; D.Lgs. 81/2008, art. 63.	
<b>Interventi di messa a norma:</b>	Allargare porta.	
<b>Interventi consigliati:</b>	Nessuno.	
<b>Priorità:</b>	Classe 1 - ALTA	



PIANO per l'ELIMINAZIONE delle BARRIERE ARCHITETTONICHE – P.E.B.A.



Navigator:



Codice EDIFICIO:	CON
Riferimento:	BIBL_03
Indirizzo:	Via Convento, n. 10-12-14
Località:	Vertova

127

Riferimenti PGT:	Aree per servizi.	
Denominazione edificio:	Centro culturale "Giovanni Testori" – ex Convento	
Ubicazione barriera:	Interno. Biblioteca. Piano terra.	
Descrizione:	Spazi interni. Bagno.	
Accessibilità:	<b><u>NON ACCESSIBILE</u></b> Non accessibile a chiunque.	
Conformità:	Conformità.	
	Non conformità. Larghezza porta 70 cm < 80 cm. Presenza di sola turca nel bagno. Assenza di wc e lavabo accessibile per ogni nucleo di servizi installato.  D.P.R. 503/1996, art. 8, 15; D.M. 236/1989, artt. 4.4, 4.1.1, 8.1.1, 4.1.6, 8.1.6; L.R. Lombardia n. 6/1989, artt. 5.4, 5.6, 6.2, 6.4; L.N. 68/1999; D.Lgs. 81/2008, art. 63.	
Interventi di messa a norma:	Prevedere almeno un wc e un lavabo accessibile per ogni nucleo di servizi installato. Allargare porte, sostituire sanitari con wc di tipo sospeso.	
Interventi consigliati:	Nessuno.	


Priorità: **Classe 1 - ALTA**



PIANO per l'ELIMINAZIONE delle BARRIERE ARCHITETTONICHE – P.E.B.A.



Navigatore:



Codice  
EDIFICIO:

CON

Riferimento:

BIBL\_04

Indirizzo:

Via Convento, n. 10-12-14

Località:

Vertova

128

<b>Riferimenti PGT:</b>	Aree per servizi.	
<b>Denominazione edificio:</b>	Centro culturale "Giovanni Testori" – ex Convento	
<b>Ubicazione barriera:</b>	Esterno. Biblioteca. Piano terra.	
<b>Descrizione:</b>	Spazi esterni. Passaggio da portico a parco pubblico.	
<b>Accessibilità:</b>	<p><b><u>NON ACCESSIBILE</u></b></p> <p>Non accessibile a persone su sedia a ruote e con disabilità visiva. Accessibile a persone con disabilità uditiva e cognitiva.</p>	
<b>Conformità:</b>	Conformità.	
	Non conformità. Soglia h 12 cm > 2,5 cm. Assenza segnale cromatico e tattile.  D.P.R. 503/1996, art. 16; D.M. 236/1989, artt. 4.4, 4.2.1, 8.2.1; L.R. Lombardia n. 6/1989, artt. 2.1.1, 6.2, 6.4; L.N. 68/1999; D.Lgs. 81/2008, art. 63.	
<b>Interventi di messa a norma:</b>	Prevedere rampa per superamento dislivello. Prevedere adeguata segnaletica cromatica e tattile a segnalazione della stessa.	
<b>Interventi consigliati:</b>	Nessuno.	


**Priorità:** Classe 2 - MEDIA



PIANO per l'ELIMINAZIONE delle BARRIERE ARCHITETTONICHE – P.E.B.A.



Navigator:



Codice EDIFICIO:	CON
Riferimento:	BIBL_05
Indirizzo:	Via Convento, n. 10-12-14
Località:	Vertova

129

Riferimenti PGT:	Aree per servizi.	
Denominazione edificio:	Centro culturale "Giovanni Testori" – ex Convento	
Ubicazione barriera:	Interno. Biblioteca. Scala tra piano terra e piano primo.	
Descrizione:	Spazi interni. Scala tra piano terra e piano primo.	
Accessibilità:	<b><u>NON ACCESSIBILE</u></b> Non accessibile a persone con disabilità fisica e visiva. Accessibile a persone con disabilità uditiva e cognitiva.	
Conformità:	Conformità.	
	Non conformità. Assenza corrimano su entrambe i lati e di corrimano ad altezza "bambino". Assenza segnale tattile a segnalazione della scala. Assenza di mezzo per sollevamento al piano.  D.P.R. 503/1996, art. 7, 15; D.M. 236/1989, artt. 4.4, 4.1.10, 8.1.10; L.R. Lombardia n. 6/1989, artt. 5.3.1, 6.2, 6.4; L.N. 68/1999; D.Lgs. 81/2008, art. 63.	
Interventi di messa a norma:	Prevedere corrimano su entrambe i lati e corrimano ad altezza "bambino". Prevedere segnale tattile a segnalazione della scala. Prevedere mezzo di sollevamento al piano.	
Interventi consigliati:	Evitare di installare il corrimano sull'altro lato della scala per evitare di diminuirne la larghezza.	


Priorità: **Classe 1 - ALTA**



PIANO per l'ELIMINAZIONE delle BARRIERE ARCHITETTONICHE – P.E.B.A.



Navigatore:



Codice  
EDIFICIO:

CON

Riferimento:

BIBL\_06


Indirizzo:

Via Convento, n. 10-12-14

Località:

Vertova

130

<b>Riferimenti PGT:</b>	Aree per servizi.	
<b>Denominazione edificio:</b>	Centro culturale "Giovanni Testori" – ex Convento	
<b>Ubicazione barriera:</b>	Interno. Biblioteca. Piano primo.	
<b>Descrizione:</b>	Spazi interni. Porta ingresso.	
<b>Accessibilità:</b>	<p><b>ACCESSIBILITÀ PARZIALE</b> Non accessibile a persone su sedia a ruote. Accessibile a persone con disabilità visiva, uditiva e cognitiva.</p>	
<b>Conformità:</b>	Conformità. Larghezza totale porta.	
	Non conformità. Porta con doppia anta larghezza 60 cm < 80 cm.  D.P.R. 503/1996, art. 15; D.M. 236/1989, artt. 4.4, 4.1.1, 8.1.1; L.R. Lombardia n. 6/1989, artt. 5.6, 6.2, 6.4; L.N. 68/1999; D.Lgs. 81/2008, art. 63.	
<b>Interventi di messa a norma:</b>	Sostituire porta garantendo un'apertura minima pari a cm 80.	
<b>Interventi consigliati:</b>	Nessuno.	


**Priorità:** **Classe 1 - ALTA**



PIANO per l'ELIMINAZIONE delle BARRIERE ARCHITETTONICHE – P.E.B.A.



**Navigatore:**



**Codice EDIFICIO:**

CON

**Riferimento:**

BIBL\_07

**Indirizzo:**

Via Convento, n. 10-12-14

**Località:**

Vertova

131

<b>Riferimenti PGT:</b>	Aree per servizi.	
<b>Denominazione edificio:</b>	Centro culturale "Giovanni Testori" – ex Convento	
<b>Ubicazione barriera:</b>	Interno. Biblioteca. Piano primo.	
<b>Descrizione:</b>	Spazi interni. Porta antibagno riservato alla biblioteca.	
<b>Accessibilità:</b>	<b><u>NON ACCESSIBILE</u></b> Non accessibile a chiunque.	
<b>Conformità:</b>	Conformità.	
	Non conformità. Larghezza porta 70 cm < 80 cm  D.P.R. 503/1996, art. 15; D.M. 236/1989, artt. 4.4, 4.1.1, 8.1.1; L.R. Lombardia n. 6/1989, artt. 5.6, 6.2, 6.4; L.N. 68/1999; D.Lgs. 81/2008, art. 63.	
<b>Interventi di messa a norma:</b>	Allargare porta.	
<b>Interventi consigliati:</b>	Nessuno.	

**Priorità:** **Classe 1 - ALTA**



PIANO per l'ELIMINAZIONE delle BARRIERE ARCHITETTONICHE – P.E.B.A.

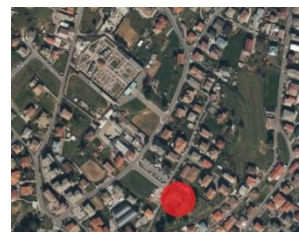
	<b>Navigator:</b>	
	<b>Codice EDIFICIO:</b>	CON
	<b>Riferimento:</b>	BIBL_08
	<b>Indirizzo:</b>	Via Convento, n. 10-12-14
	<b>Località:</b>	Vertova
<b>Riferimenti PGT:</b>	Aree per servizi.	
<b>Denominazione edificio:</b>	Centro culturale "Giovanni Testori" – ex Convento	
<b>Ubicazione barriera:</b>	Interno. Biblioteca. Piano primo.	
<b>Descrizione:</b>	Spazi interni. Bagno riservato alla biblioteca.	
<b>Accessibilità:</b>	<b><u>NON ACCESSIBILE</u></b> Non accessibile a chiunque.	
<b>Conformità:</b>	Conformità. Dimensioni locale bagno.	
	Non conformità. Larghezza porta 70 cm < 80 cm. Assenza di wc e lavabo accessibile per ogni nucleo di servizi installato.  D.P.R. 503/1996, art. 8, 15; D.M. 236/1989, artt. 4.4, 4.1.1, 8.1.1, 4.1.6, 8.1.6; L.R. Lombardia n. 6/1989, artt. 5.4, 5.6, 6.2, 6.4; L.N. 68/1999; D.Lgs. 81/2008, art. 63.	
<b>Interventi di messa a norma:</b>	Prevedere almeno un wc e un lavabo accessibile per ogni nucleo di servizi installato. Allargare porta.	
<b>Interventi consigliati:</b>	Nessuno.	
<b>Priorità:</b>	Classe 1 - ALTA	



PIANO per l'ELIMINAZIONE delle BARRIERE ARCHITETTONICHE – P.E.B.A.



Navigator:



Codice  
EDIFICIO:

CON

Riferimento:

PIN\_01

Indirizzo:

Via Convento, n. 10-12-14

Località:

Vertova

133

<b>Riferimenti PGT:</b>	Aree per servizi.	
<b>Denominazione edificio:</b>	Centro culturale "Giovanni Testori" – ex Convento	
<b>Ubicazione barriera:</b>	Esterno. Sede associazioni e pinacoteca. Piano terra.	
<b>Descrizione:</b>	Spazi esterni. Ingresso sede associazioni e pinacoteca.	
<b>Accessibilità:</b>	<b><u>NON ACCESSIBILE</u></b> Non accessibile a chiunque.	
<b>Conformità:</b>	Conformità.	
	Non conformità. Presenza soglia h 10 cm > 2,5 cm.  D.P.R. 503/1996, art. 15; D.M. 236/1989, artt. 4.4; L.R. Lombardia n. 6/1989, artt. 6.2, 6.4; L.N. 68/1999; D.Lgs. 81/2008, art. 63.	
<b>Interventi di messa a norma:</b>	Valutare possibilità di installare rampa per superamento gradino.	
<b>Interventi consigliati:</b>	Nessuno	


**Priorità:** *Classe 1 - ALTA*



PIANO per l'ELIMINAZIONE delle BARRIERE ARCHITETTONICHE – P.E.B.A.



Navigatore:



Codice EDIFICIO:	CON
Riferimento:	PIN_02
Indirizzo:	Via Convento, n. 10-12-14
Località:	Vertova

134

Riferimenti PGT:	Aree per servizi.	
Denominazione edificio:	Centro culturale "Giovanni Testori" – ex Convento	
Ubicazione barriera:	Interno. Sede associazioni e pinacoteca.	
Descrizione:	Spazi interni. Scala tra piano terra e piano primo.	
Accessibilità:	<b><u>NON ACCESSIBILE</u></b> Non accessibile a persone con disabilità fisica e visiva. Accessibile parzialmente a persone con disabilità uditiva e cognitiva.	
Conformità:	Conformità. Larghezza	
	Non conformità. Assenza corrimano continuo su entrambe i lati. Assenza segnale tattile a segnalazione della scala. Assenza di mezzo per sollevamento al piano.  D.P.R. 503/1996, art. 7, 15; D.M. 236/1989, artt. 4.4, 4.1.10, 8.1.10; L.R. Lombardia n. 6/1989, artt. 5.3.1, 6.2, 6.4; L.N. 68/1999; D.Lgs. 81/2008, art. 63.	
Interventi di messa a norma:	Prevedere corrimano su entrambe i lati. Prevedere segnale tattile a segnalazione della scala. Prevedere mezzo di sollevamento al piano.	
Interventi consigliati:	Evitare di installare corrimano su altro lato della scala per non diminuirne la larghezza.	

Priorità: **Classe 1 - ALTA**



PIANO per l'ELIMINAZIONE delle BARRIERE ARCHITETTONICHE – P.E.B.A.


	<b>Navigatore:</b> 	
	<b>Codice EDIFICIO:</b>	CON
	<b>Riferimento:</b>	PIN_03
	<b>Indirizzo:</b>	Via Convento, n. 10-12-14
	<b>Località:</b>	Vertova
<b>Riferimenti PGT:</b>	Aree per servizi.	
<b>Denominazione edificio:</b>	Centro culturale "Giovanni Testori" – ex Convento	
<b>Ubicazione barriera:</b>	Interno. Sede associazioni. Piano primo.	
<b>Descrizione:</b>	Spazi interni. Porta ingresso.	
<b>Accessibilità:</b>	<b><u>NON ACCESSIBILE</u></b> Non accessibile a persone su sedia a ruote e con disabilità visiva. Accessibile a persone con disabilità uditiva e cognitiva.	
<b>Conformità:</b>	Conformità. Larghezza porta.	
	Non conformità. Soglia h 6,5 cm > 2,5 cm.  D.P.R. 503/1996, art. 15, 16; D.M. 236/1989, artt. 4.4, 4.1.2, 8.1.2; L.R. Lombardia n. 6/1989, artt. 5.5, 6.2, 6.4; L.N. 68/1999; D.Lgs. 81/2008, art. 63.	
<b>Interventi di messa a norma:</b>	Adeguare soglia.	
<b>Interventi consigliati:</b>	Nessuno.	
<b>Priorità:</b>	Classe 3 - BASSA	



PIANO per l'ELIMINAZIONE delle BARRIERE ARCHITETTONICHE – P.E.B.A.



Navigatore:



<b>Codice EDIFICIO:</b>	CON
<b>Riferimento:</b>	PIN_04
<b>Indirizzo:</b>	Via Convento, n. 10-12-14
<b>Località:</b>	Vertova


136

<b>Riferimenti PGT:</b>	Aree per servizi.	
<b>Denominazione edificio:</b>	Centro culturale "Giovanni Testori" – ex Convento	
<b>Ubicazione barriera:</b>	Interno. Pinacoteca. Piano primo.	
<b>Descrizione:</b>	Spazi interni. Prima sala.	
<b>Accessibilità:</b>	<b><u>NON ACCESSIBILE</u></b> Non accessibile a persone con disabilità fisica. Accessibilità a persone con disabilità visiva, uditiva e cognitiva.	
<b>Conformità:</b>	Conformità.	
	Non conformità. Presenza di gradino h 11 cm.  D.P.R. 503/1996, art. 7, 15, 16; D.M. 236/1989, artt. 4.4, 4.3, 4.1.2, 8.1.2; L.R. Lombardia n. 6/1989, artt. 5.5, 6.2, 6.4; L.N. 68/1999; D.Lgs. 81/2008, art. 63.	
<b>Interventi di messa a norma:</b>	Prevedere rampa per superamento gradino.	
<b>Interventi consigliati:</b>	Nessuno.	


**Priorità:** Classe 3 - BASSA



PIANO per l'ELIMINAZIONE delle BARRIERE ARCHITETTONICHE – P.E.B.A.



**Navigatore:**



**Codice EDIFICIO:**

CON

**Riferimento:**

PIN\_05

**Indirizzo:**

Via Convento, n. 10-12-14

**Località:**

Vertova

137

<b>Riferimenti PGT:</b>	Aree per servizi.	
<b>Denominazione edificio:</b>	Centro culturale "Giovanni Testori" – ex Convento	
<b>Ubicazione barriera:</b>	Interno. Pinacoteca. Piano primo.	
<b>Descrizione:</b>	Spazi interni. Accesso alle ultime due sale.	
<b>Accessibilità:</b>	<p><b><u>NON ACCESSIBILE</u></b> Non accessibile a persone con disabilità fisica. Accessibilità a persone con disabilità visiva, uditiva e cognitiva.</p>	
<b>Conformità:</b>	Conformità. Larghezza passaggio.	
	Non conformità. Presenza di gradino h 10 cm.  D.P.R. 503/1996, art. 7, 15, 16; D.M. 236/1989, artt. 4.4, 4.3, 4.1.2, 8.1.2; L.R. Lombardia n. 6/1989, artt. 5.5, 6.2, 6.4; L.N. 68/1999; D.Lgs. 81/2008, art. 63.	
<b>Interventi di messa a norma:</b>	Prevedere rampa per superamento gradino.	
<b>Interventi consigliati:</b>	Nessuno.	


**Priorità:** Classe 3 - BASSA



PIANO per l'ELIMINAZIONE delle BARRIERE ARCHITETTONICHE – P.E.B.A.



**Navigatore:**



**Codice EDIFICIO:**

CON

**Riferimento:**

ASS\_01

**Indirizzo:**

Via Convento, n. 10-12-14

**Località:**

Vertova

138

<b>Riferimenti PGT:</b>	Aree per servizi.	
<b>Denominazione edificio:</b>	Centro culturale "Giovanni Testori" – ex Convento	
<b>Ubicazione barriera:</b>	Esterno. Sede associazione. Piano terra.	
<b>Descrizione:</b>	Spazi esterni. Scala ingresso.	
<b>Accessibilità:</b>	<b><u>NON ACCESSIBILE</u></b> Non accessibile a persone con disabilità fisica e visiva. Accessibile parzialmente a persone con disabilità uditiva e cognitiva.	
<b>Conformità:</b>	Conformità. Larghezza scala.	
	Non conformità. Assenza segnale cromatico e tattile a segnalazione della scala. Assenza corrimano. Assenza mezzo di sollevamento per accesso all'edificio.  D.P.R. 503/1996, art. 7, 15, 17; D.M. 236/1989, artt. 4.4, 4.1.10, 8.1.10, 4.1.13, 8.1.13; L.R. Lombardia n. 6/1989, artt. 5.3.1, 6.2, 6.4; L.N. 68/1999; D.Lgs. 81/2008, art. 63.	
<b>Interventi di messa a norma:</b>	Prevedere segnale cromatico e tattile a segnalazione della scala. Installare corrimano. Prevedere mezzo di sollevamento per accesso all'edificio.	
<b>Interventi consigliati:</b>	Nessuno.	


**Priorità:** Classe 2 - MEDIA



PIANO per l'ELIMINAZIONE delle BARRIERE ARCHITETTONICHE – P.E.B.A.



**Navigatore:**



**Codice EDIFICIO:**

CON

**Riferimento:**

ASS\_02

**Indirizzo:**

Via Convento, n. 10-12-14

**Località:**


Vertova

139


<b>Riferimenti PGT:</b>	Aree per servizi.	
<b>Denominazione edificio:</b>	Centro culturale "Giovanni Testori" – ex Convento	
<b>Ubicazione barriera:</b>	Esterno. Sede associazione. Piano terra.	
<b>Descrizione:</b>	Spazi esterni. Citofono.	
<b>Accessibilità:</b>	<p><b><u>NON ACCESSIBILE</u></b></p> <p>Non accessibile a persone su sedia a ruote, con disabilità visiva e con disabilità uditiva. Accessibile a persone con disabilità cognitiva.</p>	
<b>Conformità:</b>	Conformità.	
	Non conformità. Altezza citofono h 133 cm > 120 cm. Assenza alfabeto braille su citofono.  D.P.R. 503/1996, art. 15-17; D.M. 236/1989, artt. 4.4, 4.1.5, 8.1.5; L.R. Lombardia n. 6/1989, artt. 5.7, 6.2, 6.4; L.N. 68/1999; D.Lgs. 81/2008, art. 63.	
<b>Interventi di messa a norma:</b>	Abbassare citofono e posizionarlo ai piedi della scala. Sostituire citofono con altro videocitofono con alfabeto braille.	
<b>Interventi consigliati:</b>	Considerato l'utilizzo saltuario degli spazi si sconsiglia l'installazione di videocitofono.	
<b>Priorità:</b>	Classe 1 - ALTA	



PIANO per l'ELIMINAZIONE delle BARRIERE ARCHITETTONICHE – P.E.B.A.



Navigator:



Codice  
EDIFICIO:

CON

Riferimento:


ASS\_03

Indirizzo:

Via Convento, n. 10-12-14

Località:

Vertova

<b>Riferimenti PGT:</b>	Aree per servizi.	
<b>Denominazione edificio:</b>	Centro culturale "Giovanni Testori" – ex Convento	
<b>Ubicazione barriera:</b>	Interno. Sede associazione. Piano terra.	
<b>Descrizione:</b>	Spazi interni. Porta bussola ingresso.	
<b>Accessibilità:</b>	<p><b>ACCESSIBILITÀ PARZIALE</b></p> <p>Non accessibile a persone su sedia a ruote. Accessibile a persone con disabilità visiva, uditiva e cognitiva.</p>	
<b>Conformità:</b>	Conformità. Larghezza totale porta.	
	Non conformità. Porta con doppia anta larghezza 65 cm < 80 cm.	
<b>Interventi di messa a norma:</b>	Sostituire porta con altra con anta pari ad almeno 80 cm.	
<b>Interventi consigliati:</b>	Nessuno.	

Priorità:


Classe 3 - BASSA



PIANO per l'ELIMINAZIONE delle BARRIERE ARCHITETTONICHE – P.E.B.A.



**Navigatore:**



**Codice EDIFICIO:**

CON

**Riferimento:**

ASS\_04

**Indirizzo:**

Via Convento, n. 10-12-14

**Località:**

Vertova

141

<b>Riferimenti PGT:</b>	Aree per servizi.	
<b>Denominazione edificio:</b>	Centro culturale "Giovanni Testori" – ex Convento	
<b>Ubicazione barriera:</b>	Interno. Sede associazione. Scala tra ingresso e piano primo.	
<b>Descrizione:</b>	Spazi interni. Scala interna.	
<b>Accessibilità:</b>	<p><b><u>NON ACCESSIBILE</u></b></p> <p>Non accessibile a persone con disabilità fisica e visiva. Accessibile parzialmente a persone con disabilità uditiva e cognitiva.</p>	
<b>Conformità:</b>	Conformità. Larghezza scala.	
	Non conformità. Assenza segnale cromatico e tattile a segnalazione della scala. Assenza corrimano. Assenza mezzo di sollevamento per accesso all'edificio.  D.P.R. 503/1996, art. 7, 15, 17; D.M. 236/1989, artt. 4.4, 4.1.10, 8.1.10, 4.1.13, 8.1.13; L.R. Lombardia n. 6/1989, artt. 5.3.1, 6.2, 6.4; L.N. 68/1999; D.Lgs. 81/2008, art. 63.	
<b>Interventi di messa a norma:</b>	Prevedere segnale cromatico e tattile a segnalazione della scala. Installare corrimano. Prevedere mezzo di sollevamento per accesso all'edificio.	
<b>Interventi consigliati:</b>	Nessuno.	


**Priorità:** CLASSE 3 - BASSA



PIANO per l'ELIMINAZIONE delle BARRIERE ARCHITETTONICHE – P.E.B.A.



Navigatore:



Codice EDIFICIO:	CON
Riferimento:	SOC_01
Indirizzo:	Via Convento, n. 10-12-14
Località:	Vertova

142

Riferimenti PGT:	Aree per servizi.	
Denominazione edificio:	Centro culturale "Giovanni Testori" – ex Convento	
Ubicazione barriera:	Esterno. Centro sociale.	
Descrizione:	Spazi esterni. Citofono.	
Accessibilità:	<p><b><u>NON ACCESSIBILE</u></b></p> <p>Non accessibile a persone su sedia a ruote, con disabilità visiva e con disabilità uditiva. Accessibile a persone con disabilità cognitiva.</p>	
Conformità:	Conformità.	
	Non conformità. Altezza citofono h 138 cm > 120 cm. Assenza alfabeto braille su citofono.  D.P.R. 503/1996, art. 15-17; D.M. 236/1989, artt. 4.4, 4.1.5, 8.1.5; L.R. Lombardia n. 6/1989, artt. 5.7, 6.2, 6.4; L.N. 68/1999; D.Lgs. 81/2008, art. 63.	
Interventi di messa a norma:	Abbassare citofono. Sostituire citofono con altro videocitofono con alfabeto braille.	
Interventi consigliati:	Considerato che durante gli orari d'apertura è possibile accedere direttamente agli spazi, si sconsiglia l'installazione di videocitofono.	


**Priorità:** **Classe 1 - ALTA**



PIANO per l'ELIMINAZIONE delle BARRIERE ARCHITETTONICHE – P.E.B.A.



Navigatore:



Codice EDIFICIO:	CON
Riferimento:	SOC_02
Indirizzo:	Via Convento, n. 10-12-14
Località:	Vertova

143

Riferimenti PGT:	Aree per servizi.	
Denominazione edificio:	Centro culturale "Giovanni Testori" – ex Convento	
Ubicazione barriera:	Esterno. Centro sociale.	
Descrizione:	Spazi esterni. Ingresso.	
Accessibilità:	<b><u>NON ACCESSIBILE</u></b> Non accessibile a persone su sedia a ruote e con disabilità visiva. Accessibile a persone con disabilità uditiva e cognitiva.	
Conformità:	Conformità. Larghezza porta.	
	Non conformità. Soglia h 7 cm > 2,5 cm.  D.P.R. 503/1996, art. 15, 16; D.M. 236/1989, artt. 4.4, 4.1.2, 8.1.2; L.R. Lombardia n. 6/1989, artt. 5.5, 6.2, 6.4; L.N. 68/1999; D.Lgs. 81/2008, art. 63.	
Interventi di messa a norma:	Adeguare soglia esterna.	
Interventi consigliati:	Nessuno.	


**Priorità:** **Classe 1 - ALTA**



PIANO per l'ELIMINAZIONE delle BARRIERE ARCHITETTONICHE – P.E.B.A.



**Navigatore:**



<b>Codice EDIFICIO:</b>	CON
<b>Riferimento:</b>	SOC_03
<b>Indirizzo:</b>	Via Convento, n. 10-12-14
<b>Località:</b>	Vertova

144

<b>Riferimenti PGT:</b>	Aree per servizi.	
<b>Denominazione edificio:</b>	Centro culturale "Giovanni Testori" – ex Convento	
<b>Ubicazione barriera:</b>	Interno. Centro sociale.	
<b>Descrizione:</b>	Spazi interni. Rampa ingresso.	
<b>Accessibilità:</b>	<b>ACCESSIBILITÀ CONDIZIONATA</b> Accessibilità condizionata a persone su sedia a ruote. Non accessibile a persona con disabilità visiva. Accessibile a persone con disabilità uditiva e cognitiva.	
<b>Conformità:</b>	Conformità. Presenza di rampa per superamento dislivello di accesso all'auditorium.	
	Non conformità. Pendenza rampa circa 22% > 8 % Assenza segnale tattile a segnalazione della rampa.  D.P.R. 503/1996, art. 7, 15; D.M. 236/1989, artt. 4.4, 4.1.11, 8.1.11; L.R. Lombardia n. 6/1989, artt. 5.3.2, 6.2, 6.4; L.N. 68/1999; D.Lgs. 81/2008, art. 63.	
<b>Interventi di messa a norma:</b>	Adeguare rampa alla normativa per il superamento delle barriere architettoniche. Prevedere segnale tattile a segnalazione della rampa.	
<b>Interventi consigliati:</b>	Prevedere un percorso accessibile per l'accesso.	


**Priorità:** **Classe 1 - ALTA**



PIANO per l'ELIMINAZIONE delle BARRIERE ARCHITETTONICHE – P.E.B.A.



Navigatore:



Codice EDIFICIO:	CON
Riferimento:	SOC_04
Indirizzo:	Via Convento, n. 10-12-14
Località:	Vertova

145

Riferimenti PGT:	Aree per servizi.	
Denominazione edificio:	Centro culturale "Giovanni Testori" – ex Convento	
Ubicazione barriera:	Interno. Centro sociale.	
Descrizione:	Spazi interni. Bar.	
Accessibilità:	<p><b>ACCESSIBILITÀ PARZIALE</b></p> <p>Non accessibile a persona su sedia a ruote. Accessibile a persone con disabilità visiva, uditiva e cognitiva.</p>	
Conformità:	Conformità.	
	Non conformità. Bancone altezza 113 cm < 90 cm.  D.P.R. 503/1996, art. 15; D.M. 236/1989, artt. 4.4, 4.1.4, 8.1.4; L.R. Lombardia n. 6/1989, artt. 6.2, 6.4; L.N. 68/1999; D.Lgs. 81/2008, art. 63.	
Interventi di messa a norma:	Prevedere abbassamento di almeno una parte del bancone.	
Interventi consigliati:	Nessuno.	


Priorità: **Classe 2 - MEDIA**



PIANO per l'ELIMINAZIONE delle BARRIERE ARCHITETTONICHE – P.E.B.A.



Navigatore:



Codice EDIFICIO:	CON
Riferimento:	SOC_05
Indirizzo:	Via Convento, n. 10-12-14
Località:	Vertova

146

Riferimenti PGT:	Aree per servizi.	
Denominazione edificio:	Centro culturale "Giovanni Testori" – ex Convento	
Ubicazione barriera:	Interno. Centro sociale.	
Descrizione:	Spazi interni. Bar. Porte verso cortile interno.	
Accessibilità:	<p><b><u>NON ACCESSIBILE</u></b></p> <p>Non accessibile a persone su sedia a ruote e con disabilità visiva. Accessibile a persone con disabilità uditiva e cognitiva.</p>	
Conformità:	Conformità. Larghezza porta.	
	Non conformità. Presenza soglia h 3 cm > 2,5 cm. Assenza segnale visivo ad altezza occhi. Vetro porta posto ad altezza inferiore a 40 cm dal piano.	
Interventi di messa a norma:	Adeguare soglia esterna. Apporre segnale visivo ad altezza occhi. Aumentare fascia di protezione della porta a minimo 40 cm dal piano (fatto salvo l'installazione di vetri di sicurezza antinfortunistici).	
Interventi consigliati:	Apporre segnale visivo ad altezza occhi.	


**Priorità:** **Classe 1 - ALTA**



## SCHEDA RIASSUNTIVA



Navigatore:



147

<b>Codice EDIFICIO:</b>	CON
<b>Riferimento:</b>	CON_R
<b>Indirizzo:</b>	Via Convento, n. 10-12-14
<b>Località:</b>	Vertova

**Riferimenti PGT:** Aree per servizi.

**Denominazione edificio:** Centro culturale "Giovanni Testori" – ex Convento

**Riepilogo criticità generali rilevate:**

**ACCESSIBILITÀ**  
Non sono presenti idonee indicazioni in Braille che indichino le attività svolte e i percorsi per raggiungerle.

**SICUREZZA**  
Il piano di evacuazione *non prevede specifiche procedure per le persone con disabilità motoria, sensoriale o cognitiva e non indica quali sono le uscite di emergenza accessibili.*

**PARCHEGGI E PERCORSI**  
*Sono presenti parcheggi per disabili nelle vicinanze ma è assente un percorso di collegamento accessibile.*

### AUDITORIUM (AUD)

**Riepilogo criticità rilevate:** L'auditorium si sviluppa su un unico livello. Sono presenti soglie d'accesso, il palco non è accessibile. Non è presente un bagno accessibile.

<b>Accessibilità:</b>		









**Priorità:** Classe 2 - MEDIA



<b>BIBLIOTECA (BIBL)</b>		
<b>Riepilogo criticità rilevate:</b>	<i>La biblioteca si sviluppa su due livelli. Non è presente un percorso accessibile per raggiungerla né un sistema di sollevamento al piano. Non è presente un bagno accessibile.</i>	
<b>Accessibilità:</b>		
<b>Priorità:</b>	<b>Classe 1 - ALTA</b>	
<b>PINACOTECA (PIN)</b>		
<b>Riepilogo criticità rilevate:</b>	<i>La pinacoteca si sviluppa su un unico livello al piano primo e sono presenti gradini interni. Non è presente un mezzo di sollevamento al piano.</i>	
<b>Accessibilità:</b>		
<b>Priorità:</b>	<b>Classe 3 - BASSA</b>	
<b>SEDE ASSOCIAZIONI (ASS)</b>		
<b>Riepilogo criticità rilevate:</b>	<i>Si sviluppa su due livelli e l'ingresso non risulta accessibile. Non è presente un mezzo di sollevamento al piano né un bagno accessibile.</i>	
<b>Accessibilità:</b>		
<b>Priorità:</b>	<b>Classe 2 - MEDIA</b>	



PIANO per l'ELIMINAZIONE delle BARRIERE ARCHITETTONICHE – P.E.B.A.

<b>CENTRO SOCIALE (SOC)</b>	
<b>Riepilogo criticità rilevate:</b>	<i>Si sviluppa principalmente su un unico livello a piano rialzato, oltre ad un piano primo non utilizzato. L'ingresso presenta soglie. Non è presente un mezzo di sollevamento al piano ma c'è una rampa non a norma. Non è presente un bagno accessibile.</i>
<b>Accessibilità:</b>	 
	 
	 
	 
<b>Priorità:</b>	<b>Classe 1 - ALTA</b>



## CAMPO SPORTIVO



PIANO per l'ELIMINAZIONE delle BARRIERE ARCHITETTONICHE – P.E.B.A.




Navigatore:



<b>Codice EDIFICIO:</b>	CAM
<b>Riferimento:</b>	CAM_01
<b>Indirizzo:</b>	Via Forni
<b>Località:</b>	Vertova

151

<b>Riferimenti PGT:</b>	Aree per servizi.	
<b>Denominazione edificio:</b>	Campo sportivo comunale "A. Tognella"	
<b>Ubicazione barriera:</b>	Esterno. Parcheggio.	
<b>Descrizione:</b>	Spazi esterni. Parcheggio disabili.	
<b>Accessibilità:</b>	<b><u>ACCESSIBILE</u></b> Accessibile a persone con disabilità fisica.	
<b>Conformità:</b>	Conformità. Presenza di parcheggio riservato a disabile.	
	Non conformità. Assenza segnaletica verticale. Segnaletica orizzontale sbiadita e assenza zebratura laterale.  D.P.R. 503/1996, art. 10-17; D.M. 236/1989, artt. 4.4, 4.3, 4.2.3, 8.2.3; L.R. Lombardia n. 6/1989, artt. 2.2, 6.2, 6.4; L.N. 68/1999; D.Lgs. 81/2008, art. 63.	
<b>Interventi di messa a norma:</b>	Posare segnaletica verticale. Rifare ed integrare segnaletica orizzontale.	
<b>Interventi consigliati:</b>	Nessuno.	

**Priorità:** Classe 2 - MEDIA



PIANO per l'ELIMINAZIONE delle BARRIERE ARCHITETTONICHE – P.E.B.A.




**Navigatore:**



<b>Codice EDIFICIO:</b>	CAM
<b>Riferimento:</b>	CAM_02
<b>Indirizzo:</b>	Via Forni
<b>Località:</b>	Vertova

152

<b>Riferimenti PGT:</b>	Aree per servizi.	
<b>Denominazione edificio:</b>	Campo sportivo comunale "A. Tognella"	
<b>Ubicazione barriera:</b>	Esterno. Parcheggio all'interno dell'impianto.	
<b>Descrizione:</b>	Spazi esterni. Parcheggio disabili.	
<b>Accessibilità:</b>	<u><b>ACCESSIBILE</b></u> Accessibile a persone con disabilità fisica.	
<b>Conformità:</b>	Conformità. Presenza di parcheggio riservato a disabile.	
	Non conformità. Assenza segnaletica verticale. Segnaletica orizzontale sbiadita e assenza zebratura laterale.  D.P.R. 503/1996, art. 10-17; D.M. 236/1989, artt. 4.4, 4.3, 4.2.3, 8.2.3; L.R. Lombardia n. 6/1989, artt. 2.2, 6.2, 6.4; L.N. 68/1999; D.Lgs. 81/2008, art. 63.	
<b>Interventi di messa a norma:</b>	Posare segnaletica verticale. Rifare ed integrare segnaletica orizzontale.	
<b>Interventi consigliati:</b>	Nessuno.	

**Priorità:** Classe 2 - MEDIA



PIANO per l'ELIMINAZIONE delle BARRIERE ARCHITETTONICHE – P.E.B.A.



**Navigatore:**



<b>Codice EDIFICIO:</b>	CAM
<b>Riferimento:</b>	CAM_03
<b>Indirizzo:</b>	Via Forni
<b>Località:</b>	Vertova


153

<b>Riferimenti PGT:</b>	Aree per servizi.	
<b>Denominazione edificio:</b>	Campo sportivo comunale "A. Tognella"	
<b>Ubicazione barriera:</b>	Esterno. Spogliatoi.	
<b>Descrizione:</b>	Spazi esterni. Zona ingresso spogliatoi.	
<b>Accessibilità:</b>	<p><b><u>NON ACCESSIBILE</u></b></p> <p>Non accessibile a persone su sedia a ruote, con disabilità visiva e con disabilità cognitiva. Accessibile a persone con disabilità uditiva.</p>	
<b>Conformità:</b>	Conformità. Copertura e illuminazione ingresso.	
	Non conformità. Assenza segnale cromatico e tattile a segnalazione della scala. Assenza corrimano su entrambe i lati. Assenza segnaletica informativa.	
<b>Interventi di messa a norma:</b>	Prevedere segnale cromatico e tattile a segnalazione della scala. Installare corrimano su entrambe i lati. Apporre segnaletica informativa di ingresso agli spogliatoi.	
<b>Interventi consigliati:</b>	Nessuno.	

**Priorità:** **Classe 1 - ALTA**




PIANO per l'ELIMINAZIONE delle BARRIERE ARCHITETTONICHE – P.E.B.A.



Navigatore:



<b>Codice EDIFICIO:</b>	CAM
<b>Riferimento:</b>	CAM_04
<b>Indirizzo:</b>	Via Forni
<b>Località:</b>	Vertova

<b>Riferimenti PGT:</b>	Aree per servizi.	
<b>Denominazione edificio:</b>	Campo sportivo comunale "A. Tognella"	
<b>Ubicazione barriera:</b>	Interno.	
<b>Descrizione:</b>	Spazi interni. Bagno disabili per pubblico.	
<b>Accessibilità:</b>	<u><b>ACCESSIBILE</b></u> Accessibile a persone con disabilità fisica.	
<b>Conformità:</b>	Conformità. Presenza di wc disabili con tutti gli ausili necessari.	
	Non conformità. Assenza di percorso accessibile.  D.P.R. 503/1996, art. 8, 16; D.M. 236/1989, artt. 4.4, 4.2.1, 8.2.1; L.R. Lombardia n. 6/1989, artt. 5.4, 6.2, 6.4; L.N. 68/1999; D.Lgs. 81/2008, art. 63.	
<b>Interventi di messa a norma:</b>	Prevedere un percorso di collegamento accessibile tra la tribuna e il wc disabili.	
<b>Interventi consigliati:</b>	Nessuno.	

**Priorità:** **Classe 1 - ALTA**



PIANO per l'ELIMINAZIONE delle BARRIERE ARCHITETTONICHE – P.E.B.A.



Navigatore:



Codice EDIFICIO:	CAM
Riferimento:	CAM_05
Indirizzo:	Via Forni
Località:	Vertova

155

Riferimenti PGT:	Aree per servizi.	
Denominazione edificio:	Campo sportivo comunale "A. Tognella"	
Ubicazione barriera:	Esterno. Spogliatoi.	
Descrizione:	Spazi esterni. Porta ingresso spogliatoio locali.	
Accessibilità:	<p><b><u>NON ACCESSIBILE</u></b> Non accessibile a persone su sedia a ruote e con disabilità visiva. Accessibile a persone con disabilità uditiva e cognitiva.</p>	
Conformità:	Conformità. Larghezza porta.	
	Non conformità. Soglia h 5 cm > 2,5 cm.  D.P.R. 503/1996, art. 15, 16; D.M. 236/1989, artt. 4.4, 4.1.2, 8.1.2; L.R. Lombardia n. 6/1989, artt. 5.5, 6.2, 6.4; L.N. 68/1999; D.Lgs. 81/2008, art. 63.	
Interventi di messa a norma:	Adeguare soglia esterna.	
Interventi consigliati:	Nessuno.	

**Priorità:** **Classe 1 - ALTA**



PIANO per l'ELIMINAZIONE delle BARRIERE ARCHITETTONICHE – P.E.B.A.



**Navigatore:**



<b>Codice EDIFICIO:</b>	CAM
<b>Riferimento:</b>	CAM_06
<b>Indirizzo:</b>	Via Forni
<b>Località:</b>	Vertova

156

<b>Riferimenti PGT:</b>	Aree per servizi.	
<b>Denominazione edificio:</b>	Campo sportivo comunale "A. Tognella"	
<b>Ubicazione barriera:</b>	Interno. Spogliatoi.	
<b>Descrizione:</b>	Spazi interni. Bagni spogliatoio locali.	
<b>Accessibilità:</b>	<b><u>NON ACCESSIBILE</u></b> Non accessibile a persone disabilit� fisiche.	
<b>Conformit�:</b>	Conformit�.	
	Non conformit�. Presenza di sola turca nel bagno. Assenza di wc e lavabo accessibile per ogni nucleo di servizi installato.  D.P.R. 503/1996, art. 8, 15; D.M. 236/1989, artt. 4.4, 4.1.1, 8.1.1, 4.1.6, 8.1.6; L.R. Lombardia n. 6/1989, artt. 5.4, 5.6, 6.2, 6.4; L.N. 68/1999; D.Lgs. 81/2008, art. 63.	
<b>Interventi di messa a norma:</b>	Prevedere almeno un wc e un lavabo accessibile per ogni nucleo di servizi installato. Sostituire sanitari con wc di tipo sospeso.	
<b>Interventi consigliati:</b>	Nessuno.	


**Priorit :** Classe 1 - ALTA



PIANO per l'ELIMINAZIONE delle BARRIERE ARCHITETTONICHE – P.E.B.A.




Navigatore:



<b>Codice EDIFICIO:</b>	CAM
<b>Riferimento:</b>	CAM_07
<b>Indirizzo:</b>	Via Forni
<b>Località:</b>	Vertova

157

<b>Riferimenti PGT:</b>	Aree per servizi.	
<b>Denominazione edificio:</b>	Campo sportivo comunale "A. Tognella"	
<b>Ubicazione barriera:</b>	Interno. Spogliatoi.	
<b>Descrizione:</b>	Spazi interni. Docce spogliatoio locali.	
<b>Accessibilità:</b>	<b>ACCESSIBILITÀ PARZIALE</b> Accessibilità parziale a persona su sedia a ruote. Accessibile a persone con disabilità uditiva e cognitiva. Accessibilità condizionata per persone con disabilità visiva.	
<b>Conformità:</b>	Conformità. Doccia a filo pavimento.	
	Non conformità. Assenza sedile ribaltabile e doccia a telefono..	
<b>Interventi di messa a norma:</b>	Prevedere un sedile ribaltabile e almeno una doccia a telefono.	
<b>Interventi consigliati:</b>	Nessuno.	

**Priorità:** Classe 3 - BASSA



PIANO per l'ELIMINAZIONE delle BARRIERE ARCHITETTONICHE – P.E.B.A.



Navigatore:



Codice EDIFICIO:	CAM
Riferimento:	CAM_08
Indirizzo:	Via Forni
Località:	Vertova

158

Riferimenti PGT:	Aree per servizi.	
Denominazione edificio:	Campo sportivo comunale "A. Tognella"	
Ubicazione barriera:	Esterno. Spogliatoi.	
Descrizione:	Spazi esterni. Porta ingresso spogliatoio ospiti.	
Accessibilità:	<b><u>NON ACCESSIBILE</u></b> Non accessibile a persone su sedia a ruote e con disabilità visiva. Accessibile a persone con disabilità uditiva e cognitiva.	
Conformità:	Conformità. Larghezza porta.	
	Non conformità. Soglia h 5 cm > 2,5 cm.  D.P.R. 503/1996, art. 15, 16; D.M. 236/1989, artt. 4.4, 4.1.2, 8.1.2; L.R. Lombardia n. 6/1989, artt. 5.5, 6.2, 6.4; L.N. 68/1999; D.Lgs. 81/2008, art. 63.	
Interventi di messa a norma:	Adeguare soglia esterna.	
Interventi consigliati:	Nessuno.	

**Priorità:** **Classe 1 - ALTA**



PIANO per l'ELIMINAZIONE delle BARRIERE ARCHITETTONICHE – P.E.B.A.



Navigatore:



Codice EDIFICIO:	CAM
Riferimento:	CAM_09
Indirizzo:	Via Forni
Località:	Vertova

159

Riferimenti PGT:	Aree per servizi.	
Denominazione edificio:	Campo sportivo comunale "A. Tognella"	
Ubicazione barriera:	Interno. Spogliatoi.	
Descrizione:	Spazi interni. Bagni spogliatoio ospiti.	
Accessibilità:	<b><u>NON ACCESSIBILE</u></b> Non accessibile a persone con disabilità fisiche.	
Conformità:	Conformità.	
	Non conformità. Presenza di sola turca nel bagno. Assenza di wc e lavabo accessibile per ogni nucleo di servizi installato.  D.P.R. 503/1996, art. 8, 15; D.M. 236/1989, artt. 4.4, 4.1.1, 8.1.1, 4.1.6, 8.1.6; L.R. Lombardia n. 6/1989, artt. 5.4, 5.6, 6.2, 6.4; L.N. 68/1999; D.Lgs. 81/2008, art. 63.	
Interventi di messa a norma:	Prevedere almeno un wc e un lavabo accessibile per ogni nucleo di servizi installato. Sostituire sanitari con wc di tipo sospeso.	
Interventi consigliati:	Nessuno.	

**Priorità:** Classe 1 - ALTA



PIANO per l'ELIMINAZIONE delle BARRIERE ARCHITETTONICHE – P.E.B.A.




Navigatore:



<b>Codice EDIFICIO:</b>	CAM
<b>Riferimento:</b>	CAM_10
<b>Indirizzo:</b>	Via Forni
<b>Località:</b>	Vertova


160

<b>Riferimenti PGT:</b>	Aree per servizi.	
<b>Denominazione edificio:</b>	Campo sportivo comunale "A. Tognella"	
<b>Ubicazione barriera:</b>	Interno. Spogliatoi.	
<b>Descrizione:</b>	Spazi interni. Docce spogliatoio ospiti.	
<b>Accessibilità:</b>	<b>ACCESSIBILITÀ PARZIALE</b> Accessibilità parziale a persona su sedia a ruote. Accessibile a persone con disabilità uditiva e cognitiva. Accessibilità condizionata per persone con disabilità visiva.	
<b>Conformità:</b>	Conformità. Doccia a filo pavimento.	
	Non conformità. Assenza sedile ribaltabile e doccia a telefono.  D.P.R. 503/1996, art. 8, 15; D.M. 236/1989, artt. 4.4, 4.1.6, 8.1.6; L.R. Lombardia n. 6/1989, artt. 5.4, 6.2, 6.4; L.N. 68/1999; D.Lgs. 81/2008, art. 63.	
<b>Interventi di messa a norma:</b>	Prevedere un sedile ribaltabile e almeno una doccia a telefono.	
<b>Interventi consigliati:</b>	Nessuno.	

**Priorità:** Classe 3 - BASSA



PIANO per l'ELIMINAZIONE delle BARRIERE ARCHITETTONICHE – P.E.B.A.



Navigatore:



<b>Codice EDIFICIO:</b>	CAM
<b>Riferimento:</b>	CAM_11
<b>Indirizzo:</b>	Via Forni
<b>Località:</b>	Vertova

161

<b>Riferimenti PGT:</b>	Aree per servizi.	
<b>Denominazione edificio:</b>	Campo sportivo comunale "A. Tognella"	
<b>Ubicazione barriera:</b>	Interno. Spogliatoi.	
<b>Descrizione:</b>	Spazi interni. Spogliatoio ospiti.	
<b>Accessibilità:</b>	<b><u>NON ACCESSIBILE</u></b> Non accessibile a persona su sedia a ruote.	
<b>Conformità:</b>	Conformità.	
	Non conformità. Asciugacapelli posti ad h 155 cm > 140 cm.  D.P.R. 503/1996, art. 15; D.M. 236/1989, artt. 4.4, 4.1.5, 8.1.5; L.R. Lombardia n. 6/1989, artt. 5.7, 6.2, 6.4; L.N. 68/1999; D.Lgs. 81/2008, art. 63.	
<b>Interventi di messa a norma:</b>	Abbassare asciugacapelli.	
<b>Interventi consigliati:</b>	Nessuno.	

**Priorità:** Classe 3 - BASSA



PIANO per l'ELIMINAZIONE delle BARRIERE ARCHITETTONICHE – P.E.B.A.



Navigatore:



Codice EDIFICIO:	CAM
Riferimento:	CAM_12
Indirizzo:	Via Forni
Località:	Vertova

162

Riferimenti PGT:	Aree per servizi.	
Denominazione edificio:	Campo sportivo comunale "A. Tognella"	
Ubicazione barriera:	Interno. Spogliatoi.	
Descrizione:	Spazi interni. Ingresso spogliatoi arbitri.	
Accessibilità:	<b><u>NON ACCESSIBILE</u></b> Non accessibile a persone su sedia a ruote e con disabilità visiva. Accessibile a persone con disabilità uditiva e cognitiva.	
Conformità:	Conformità. Larghezza porta.	
	Non conformità. Soglia h 5 cm > 2,5 cm.  D.P.R. 503/1996, art. 15, 16; D.M. 236/1989, artt. 4.4, 4.1.2, 8.1.2; L.R. Lombardia n. 6/1989, artt. 5.5, 6.2, 6.4; L.N. 68/1999; D.Lgs. 81/2008, art. 63.	
Interventi di messa a norma:	Adeguare soglia esterna.	
Interventi consigliati:	Nessuno.	

**Priorità:** **Classe 1 - ALTA**



PIANO per l'ELIMINAZIONE delle BARRIERE ARCHITETTONICHE – P.E.B.A.



Navigatore:



Codice EDIFICIO:	CAM
Riferimento:	CAM_13
Indirizzo:	Via Forni
Località:	Vertova

163

Riferimenti PGT:	Aree per servizi.	
Denominazione edificio:	Campo sportivo comunale "A. Tognella"	
Ubicazione barriera:	Interno. Spogliatoi.	
Descrizione:	Spazi interni. Spogliatoio arbitro donna.	
Accessibilità:	<b><u>NON ACCESSIBILE</u></b> Non accessibile a chiunque.	
Conformità:	Conformità. .	
	Non conformità. Presenza di materiali d'ingombro.  D.P.R. 503/1996, art. 8, 15; D.M. 236/1989, artt. 4.4, 4.1.6, 8.1.6; L.R. Lombardia n. 6/1989, artt. 5.4, 6.2, 6.4; L.N. 68/1999; D.Lgs. 81/2008, art. 63.	
Interventi di messa a norma:	Mantenere sgombero il locale.	
Interventi consigliati:	Nessuno.	


Priorità: Classe 3 - BASSA



PIANO per l'ELIMINAZIONE delle BARRIERE ARCHITETTONICHE – P.E.B.A.



Navigatore:



Codice EDIFICIO:	CAM
Riferimento:	CAM_14
Indirizzo:	Via Forni
Località:	Vertova

164

Riferimenti PGT:	Aree per servizi.	
Denominazione edificio:	Campo sportivo comunale "A. Tognella"	
Ubicazione barriera:	Interno. Spogliatoi.	
Descrizione:	Spazi interni. Bagno spogliatoio arbitro uomo.	
Accessibilità:	<b><u>NON ACCESSIBILE</u></b> Non accessibile a persone con disabilità fisiche.	
Conformità:	Conformità.	
	Non conformità. Assenza di wc e lavabo accessibile per ogni nucleo di servizi installato.  D.P.R. 503/1996, art. 8, 15; D.M. 236/1989, artt. 4.4, 4.1.1, 8.1.1, 4.1.6, 8.1.6; L.R. Lombardia n. 6/1989, artt. 5.4, 5.6, 6.2, 6.4; L.N. 68/1999; D.Lgs. 81/2008, art. 63.	
Interventi di messa a norma:	Prevedere almeno un wc e un lavabo accessibile per ogni nucleo di servizi installato.	
Interventi consigliati:	Nessuno.	

**Priorità:** Classe 1 - ALTA



PIANO per l'ELIMINAZIONE delle BARRIERE ARCHITETTONICHE – P.E.B.A.



Navigatore:



Codice EDIFICIO:	CAM
Riferimento:	CAM_15
Indirizzo:	Via Forni
Località:	Vertova

165

Riferimenti PGT:	Aree per servizi.	
Denominazione edificio:	Campo sportivo comunale "A. Tognella"	
Ubicazione barriera:	Esterno. Bar.	
Descrizione:	Spazi esterni. Porta ingresso bar.	
Accessibilità:	<p><b><u>NON ACCESSIBILE</u></b></p> <p>Non accessibile a persone su sedia a ruote e con disabilità visiva. Accessibile a persone con disabilità uditiva e cognitiva.</p>	
Conformità:	Conformità. Larghezza porta.	
	Non conformità. Soglia h 5 cm > 2,5 cm.	
Interventi di messa a norma:	Adeguare soglia esterna.	
Interventi consigliati:	Nessuno.	

**Priorità:** **Classe 1 - ALTA**



PIANO per l'ELIMINAZIONE delle BARRIERE ARCHITETTONICHE – P.E.B.A.




Navigatore:



Codice EDIFICIO:	CAM
Riferimento:	CAM_16
Indirizzo:	Via Forni
Località:	Vertova

166

Riferimenti PGT:	Aree per servizi.	
Denominazione edificio:	Campo sportivo comunale "A. Tognella"	
Ubicazione barriera:	Interno. Bar.	
Descrizione:	Spazi interni. Bagni per il pubblico.	
Accessibilità:	<b><u>NON ACCESSIBILE</u></b> Non accessibile a chiunque.	
Conformità:	Conformità.	
	Non conformità. Larghezza porta 70 cm < 80 cm. Presenza di sola turca nel bagno. Assenza di wc e lavabo accessibile per ogni nucleo di servizi installato.  D.P.R. 503/1996, art. 8, 15; D.M. 236/1989, artt. 4.4, 4.1.1, 8.1.1, 4.1.6, 8.1.6; L.R. Lombardia n. 6/1989, artt. 5.4, 5.6, 6.2, 6.4; L.N. 68/1999; D.Lgs. 81/2008, art. 63.	
Interventi di messa a norma:	Prevedere almeno un wc e un lavabo accessibile per ogni nucleo di servizi installato. Sostituire sanitari con wc di tipo sospeso. Allargare porta.	
Interventi consigliati:	Nessuno.	

Priorità: **Classe 1 - ALTA**



PIANO per l'ELIMINAZIONE delle BARRIERE ARCHITETTONICHE – P.E.B.A.



Navigatore:



Codice EDIFICIO:	CAM
Riferimento:	CAM_17
Indirizzo:	Via Forni
Località:	Vertova

167

Riferimenti PGT:	Aree per servizi.	
Denominazione edificio:	Campo sportivo comunale "A. Tognella"	
Ubicazione barriera:	Esterno. Sede.	
Descrizione:	Spazi esterni. Porta ingresso sede e accesso zona spogliatoi.	
Accessibilità:	<p><b><u>NON ACCESSIBILE</u></b></p> <p>Non accessibile a persone su sedia a ruote e con disabilità visiva. Accessibile a persone con disabilità uditiva e cognitiva.</p>	
Conformità:	Conformità. Larghezza porta.	
	Non conformità. Soglia h 5 cm > 2,5 cm.	
Interventi di messa a norma:	Adeguare soglia esterna.	
Interventi consigliati:	Nessuno.	


**Priorità:** **Classe 1 - ALTA**



PIANO per l'ELIMINAZIONE delle BARRIERE ARCHITETTONICHE – P.E.B.A.



Navigatore:



<b>Codice EDIFICIO:</b>	CAM
<b>Riferimento:</b>	CAM_18
<b>Indirizzo:</b>	Via Forni
<b>Località:</b>	Vertova

168

<b>Riferimenti PGT:</b>	Aree per servizi.	
<b>Denominazione edificio:</b>	Campo sportivo comunale "A. Tognella"	
<b>Ubicazione barriera:</b>	Esterno. Scale verso bar e bagni per il pubblico.	
<b>Descrizione:</b>	Spazi esterni. Scale verso bar e bagni per il pubblico.	
<b>Accessibilità:</b>	<p><b><u>NON ACCESSIBILE</u></b></p> <p>Non accessibile a persone con disabilità fisica e visiva. Accessibile a persone con disabilità uditiva e cognitiva.</p>	
<b>Conformità:</b>	Conformità. Copertura scala.	
	Non conformità. Assenza segnale cromatico e tattile a segnalazione della scala. Assenza corrimano su entrambe i lati. Assenza prolungamento corrimano oltre la fine della scala.  D.P.R. 503/1996, art. 7, 15, 17; D.M. 236/1989, artt. 4.4, 4.1.10, 8.1.10, 4.1.13, 8.1.13; L.R. Lombardia n. 6/1989, artt. 5.3.1, 6.2, 6.4; L.N. 68/1999; D.Lgs. 81/2008, art. 63.	
<b>Interventi di messa a norma:</b>	Prevedere segnale cromatico e tattile a segnalazione della scala. Installare corrimano su entrambe i lati. Prolungare corrimano esistente oltre la fine della scala.	
<b>Interventi consigliati:</b>	Nessuno.	

**Priorità:** **Classe 1 - ALTA**



PIANO per l'ELIMINAZIONE delle BARRIERE ARCHITETTONICHE – P.E.B.A.




Navigatore:



Codice EDIFICIO:	CAM
Riferimento:	CAM_19
Indirizzo:	Via Forni
Località:	Vertova

169

Riferimenti PGT:	Aree per servizi.	
Denominazione edificio:	Campo sportivo comunale "A. Tognella"	
Ubicazione barriera:	Esterno. Scala accesso tribuna.	
Descrizione:	Spazi esterni. Scala accesso tribuna.	
Accessibilità:	<b><u>NON ACCESSIBILE</u></b> Non accessibile a persone con disabilità fisica e visiva. Accessibile a persone con disabilità uditiva e cognitiva.	
Conformità:	Conformità.	
	Non conformità. Assenza segnale cromatico e tattile a segnalazione della scala. Assenza corrimano su entrambe i lati.  D.P.R. 503/1996, art. 7, 15, 17; D.M. 236/1989, artt. 4.4, 4.1.10, 8.1.10, 4.1.13, 8.1.13; L.R. Lombardia n. 6/1989, artt. 5.3.1, 6.2, 6.4; L.N. 68/1999; D.Lgs. 81/2008, art. 63.	
Interventi di messa a norma:	Prevedere segnale cromatico e tattile a segnalazione della scala. Installare corrimano su entrambe i lati..	
Interventi consigliati:	Nessuno.	

Priorità:

Classe 1 - ALTA



PIANO per l'ELIMINAZIONE delle BARRIERE ARCHITETTONICHE – P.E.B.A.



Navigatore:



Codice EDIFICIO:	CAM
Riferimento:	CAM_20
Indirizzo:	Via Forni
Località:	Vertova

170

Riferimenti PGT:	Aree per servizi.	
Denominazione edificio:	Campo sportivo comunale "A. Tognella"	
Ubicazione barriera:	Esterno. Rampa accesso tribuna.	
Descrizione:	Spazi esterni. Rampa accesso tribuna.	
Accessibilità:	<b><u>NON ACCESSIBILE</u></b> Non accessibile a persone su sedia a ruote e con disabilità visiva. Accessibile a persone con disabilità uditiva e cognitiva.	
Conformità:	Conformità. Larghezza rampa.	
	Non conformità. Soglia h 4 cm > 2,5 cm. Assenza corrimano.	
Interventi di messa a norma:	Adeguare soglia. Installare corrimano.	
Interventi consigliati:	Nessuno.	

Priorità: **Classe 1 - ALTA**



PIANO per l'ELIMINAZIONE delle BARRIERE ARCHITETTONICHE – P.E.B.A.




Navigator:



171

Codice EDIFICIO:	CAM
Riferimento:	CAM_21
Indirizzo:	Via Forni
Località:	Vertova

Riferimenti PGT:	Aree per servizi.	
Denominazione edificio:	Campo sportivo comunale "A. Tognella"	
Ubicazione barriera:	Esterno. Terrazza scoperta.	
Descrizione:	Spazi esterni. Barriera protezione terrazza scoperta.	
Accessibilità:	<b><u>NON ACCESSIBILE</u></b> Non accessibile a persone su sedia a ruote e con disabilità visiva. Accessibile a persone con disabilità uditiva e cognitiva.	
Conformità:	Conformità. Ampia terrazza utilizzabile come area destinata a disabili fisici non essendo accessibile la tribuna coperta.	
	Non conformità. Barriera in plexiglass che impedisce la vista del campo a persona su sedia a ruote. Assenza copertura.	
Interventi di messa a norma:	Prevedere idonea postazione coperta per disabili fisici.	
Interventi consigliati:	Nessuno.	


Priorità: **Classe 1 - ALTA**



## SCHEDA RIASSUNTIVA











Navigatore:



172

<b>Codice EDIFICIO:</b>	CAM
<b>Riferimento:</b>	CAM_R
<b>Indirizzo:</b>	Via Forni
<b>Località:</b>	Vertova

<b>Riferimenti PGT:</b>	Aree per servizi.	
<b>Denominazione edificio:</b>	Campo sportivo comunale "A. Tognella"	
<b>Riepilogo criticità generali rilevate:</b>	<b>SPAZI INTERNI</b> L'edificio si sviluppa su due livelli. Non sono presenti mezzi di sollevamento al piano. È presente un wc accessibile ma non un percorso accessibile per raggiungerlo.	
	<b>ACCESSIBILITÀ</b> Non sono presenti idonee indicazioni in Braille che indichino le attività svolte e i percorsi per raggiungerle.	
	<b>SICUREZZA</b> Il piano di evacuazione non prevede specifiche procedure per le persone con disabilità motoria, sensoriale o cognitiva e non indica quali sono le uscite di emergenza accessibili.	
	<b>PARCHEGGI E PERCORSI</b> Sono presenti parcheggi per disabili nelle vicinanze con idoneo percorso di collegamento.	
<b>Accessibilità:</b>		
		
		
		

**Priorità:** Classe 1 - ALTA



## INFOPOINT



PIANO per l'ELIMINAZIONE delle BARRIERE ARCHITETTONICHE – P.E.B.A.



Navigatore:



<b>Codice EDIFICIO:</b>	INF
<b>Riferimento:</b>	INF_01
<b>Indirizzo:</b>	Via Canale, n. 1
<b>Località:</b>	Vertova

174

<b>Riferimenti PGT:</b>	Aree per servizi.	
<b>Denominazione edificio:</b>	Infopoint.	
<b>Ubicazione barriera:</b>	Esterno. Piano terra.	
<b>Descrizione:</b>	Spazi esterni. Pavimentazione esterna.	
<b>Accessibilità:</b>	<p><b><u>NON ACCESSIBILE</u></b> Non accessibile a persone su sedia a ruote e con disabilità visiva. Accessibile a persone con disabilità uditiva e cognitiva.</p>	
<b>Conformità:</b>	Conformità.	
	Non conformità. Pavimentazione in sassi e cemento: assenza percorso con pavimentazione adeguata.  D.P.R. 503/1996, art. 16; D.M. 236/1989, artt. 4.4, 4.2.1, 4.2.2; L.R. Lombardia n. 6/1989, artt. 2.1.4, 6.2, 6.4; L.N. 68/1999; D.Lgs. 81/2008, art. 63.	
<b>Interventi di messa a norma:</b>	Realizzare percorso con pavimentazione adeguata.	
<b>Interventi consigliati:</b>	Nessuno.	

**Priorità:** Classe 1 - ALTA



PIANO per l'ELIMINAZIONE delle BARRIERE ARCHITETTONICHE – P.E.B.A.




Navigatore:



<b>Codice EDIFICIO:</b>	INF
<b>Riferimento:</b>	INF_02
<b>Indirizzo:</b>	Via Canale, n. 1
<b>Località:</b>	Vertova

175

<b>Riferimenti PGT:</b>	Aree per servizi.	
<b>Denominazione edificio:</b>	Infopoint.	
<b>Ubicazione barriera:</b>	Esterno. Piano terra.	
<b>Descrizione:</b>	Spazi esterni. Porta ingresso.	
<b>Accessibilità:</b>	<b>ACCESSIBILITÀ PARZIALE</b> Non accessibile a persone con disabilità visiva. Accessibile a persone con disabilità fisica, uditiva e cognitiva.	
<b>Conformità:</b>	Conformità. Larghezza porta.	
	Non conformità. Assenza segnale visivo ad altezza occhi.  D.P.R. 503/1996, art. 15; D.M. 236/1989, artt. 4.4, 4.1.1, 8.1.1; L.R. Lombardia n. 6/1989, artt. 5.6, 6.2, 6.4; L.N. 68/1999; D.Lgs. 81/2008, art. 63.	
<b>Interventi di messa a norma:</b>	Adeguare soglia esterna. Apporre segnale visivo ad altezza occhi.	
<b>Interventi consigliati:</b>	Apporre segnale visivo ad altezza occhi.	

**Priorità:** Classe 2 - MEDIA



PIANO per l'ELIMINAZIONE delle BARRIERE ARCHITETTONICHE – P.E.B.A.




Navigatore:



Codice EDIFICIO:	INF
Riferimento:	INF_03
Indirizzo:	Via Canale, n. 1
Località:	Vertova

176

<b>Riferimenti PGT:</b>	Aree per servizi.	
<b>Denominazione edificio:</b>	Infopoint.	
<b>Ubicazione barriera:</b>	Esterno. Piano terra.	
<b>Descrizione:</b>	Spazi esterni. Scaletta e barriere.	
<b>Accessibilità:</b>	<b><u>NON ACCESSIBILE</u></b> Non accessibile a persone su sedia a ruote e con disabilità visiva. Accessibile a persone con disabilità uditiva e cognitiva.	
<b>Conformità:</b>	Conformità. Larghezza.  Non conformità. Assenza corrimano su entrambe i lati. Assenza segnale cromatico e tattile a segnalazione della scala. Assenza di barriera adeguata e cordolo fermapiede attorno al portico.  D.P.R. 503/1996, art. 7, 15; D.M. 236/1989, artt. 4.4, 4.1.10, 8.1.10; L.R. Lombardia n. 6/1989, artt. 5.3.1, 6.2, 6.4; L.N. 68/1999; D.Lgs. 81/2008, art. 63.	
<b>Interventi di messa a norma:</b>	Prevedere corrimano su entrambe i lati. Prevedere segnale cromatico e tattile a segnalazione della scala. Prevedere barriera adeguata e cordolo fermapiede attorno al portico.	
<b>Interventi consigliati:</b>	Nessuno.	

**Priorità:** Classe 1 - ALTA



PIANO per l'ELIMINAZIONE delle BARRIERE ARCHITETTONICHE – P.E.B.A.




Navigatore:



Codice EDIFICIO:	INF
Riferimento:	INF_04
Indirizzo:	Via Canale, n. 1
Località:	Vertova

177

Riferimenti PGT:	Aree per servizi.	
Denominazione edificio:	Infopoint.	
Ubicazione barriera:	Esterno. Piano terra.	
Descrizione:	Spazi esterni. Wc pubblico.	
Accessibilità:	<b><u>NON ACCESSIBILE</u></b> Non accessibile a chiunque.	
Conformità:	Conformità. Presenza di wc pubblico accessibile.	
	Non conformità. Chiuso a chiave. Assenza di segnaletica informativa.	
Interventi di messa a norma:	Prevedere almeno un wc e un lavabo accessibile per ogni nucleo di servizi installato.	
Interventi consigliati:	Lasciare aperto.	

**Priorità:** **Classe 1 - ALTA**



## SCHEDA RIASSUNTIVA



Navigatore:



178

<b>Codice EDIFICIO:</b>	INF
<b>Riferimento:</b>	INF_R
<b>Indirizzo:</b>	Via Canale, n. 1
<b>Località:</b>	Vertova

<b>Riferimenti PGT:</b>	Aree per servizi.	
<b>Denominazione edificio:</b>	Infopoint.	
<b>Riepilogo criticità generali rilevate:</b>	<b>SPAZI INTERNI</b> L'edificio si sviluppa su un unico livello. È presente un wc pubblico accessibile ma risulta chiuso a chiave.	
	<b>ACCESSIBILITÀ</b> Non sono presenti idonee indicazioni in Braille che indichino le attività svolte e i percorsi per raggiungerle.	
	<b>PARCHEGGI E PERCORSI</b> Sono presenti parcheggi per disabili nelle vicinanze ma non vi sono adeguati percorsi di collegamento.	
<b>Accessibilità:</b>		

**Priorità:** Classe 1 - ALTA



## 02\_SCHEDE SPAZI URBANI




## CIMITERO DI VERTOVA E COLZATE



PIANO per l'ELIMINAZIONE delle BARRIERE ARCHITETTONICHE – P.E.B.A.




**Navigatore:**



<b>Codice EDIFICIO:</b>	CIM-VER
<b>Riferimento:</b>	CIM-VE_01
<b>Indirizzo:</b>	Via Rimembranze
<b>Località:</b>	Vertova

181

<b>Riferimenti PGT:</b>	Aree per servizi.	
<b>Denominazione edificio:</b>	Cimitero di Vertova e Colzate.	
<b>Ubicazione barriera:</b>	Esterno. Parcheggio.	
<b>Descrizione:</b>	Spazi esterni. Parcheggio.	
<b>Accessibilità:</b>	<b><u>ACCESSIBILE</u></b> Accessibile a persone con disabilità fisica.	
<b>Conformità:</b>	Conformità. Presenza di parcheggio riservato a disabile.	
	Non conformità. Assenza segnaletica verticale. Segnaletica orizzontale sbiadita.	
<b>Interventi di messa a norma:</b>	D.P.R. 503/1996, art. 10-17; D.M. 236/1989, artt. 4.3, 4.2.3, 8.2.3; L.R. Lombardia n. 6/1989, artt. 2.2, 6.4; L.N. 68/1999. Posare segnaletica verticale. Ripristinare segnaletica orizzontale.	
<b>Interventi consigliati:</b>	Nessuno.	


**Priorità:** Classe 2 - MEDIA




PIANO per l'ELIMINAZIONE delle BARRIERE ARCHITETTONICHE – P.E.B.A.



Navigatore:



<b>Codice EDIFICIO:</b>	CIM-VER
<b>Riferimento:</b>	CIM-VE_02
<b>Indirizzo:</b>	Via Rimembranze
<b>Località:</b>	Vertova

<b>Riferimenti PGT:</b>	Aree per servizi.	
<b>Denominazione edificio:</b>	Cimitero di Vertova e Colzate.	
<b>Ubicazione barriera:</b>	Interno. Bagni.	
<b>Descrizione:</b>	Spazi interni. Ingresso bagni.	
<b>Accessibilità:</b>	<b>ACCESSIBILITÀ PARZIALE</b> Accessibilità parziale per persone con disabilità visiva. Accessibile a persone con disabilità fisica, uditiva e cognitiva.	
<b>Conformità:</b>	Conformità. Presenza di rampa per superamento dislivello di ai bagni.	
	Non conformità. Assenza segnale cromatico e tattile a segnalazione della rampa. Presenza tappeto non fissato o incassato.  D.P.R. 503/1996, art. 7, 15; D.M. 236/1989, artt. 4.1.11, 8.1.11; L.R. Lombardia n. 6/1989, artt. 5.3.2, 5.5, 6.4; L.N. 68/1999.	
<b>Interventi di messa a norma:</b>	Prevedere segnale cromatico e tattile a segnalazione della rampa. Incassare o fissare tappeto.	
<b>Interventi consigliati:</b>	Eliminare tappeto.	


**Priorità:** Classe 2 - MEDIA



PIANO per l'ELIMINAZIONE delle BARRIERE ARCHITETTONICHE – P.E.B.A.



Navigatore:



Codice EDIFICIO:	CIM-VER
Riferimento:	CIM-VE_03
Indirizzo:	Via Rimembranze
Località:	Vertova

183

Riferimenti PGT:	Aree per servizi.	
Denominazione edificio:	Cimitero di Vertova e Colzate.	
Ubicazione barriera:	Interno. Bagni.	
Descrizione:	Spazi interni. Bagno disabili.	
Accessibilità:	<b>ACCESSIBILITÀ PARZIALE</b> Non accessibile a persona su sedia a ruote. Accessibile a persona con disabilità visiva, uditiva e cognitiva.	
Conformità:	Conformità. Presenza wc disabili.	
	Non conformità. Assenza campanello d'emergenza. Porta a battente con apertura verso l'interno.  D.P.R. 503/1996, art. 8; D.M. 236/1989, artt. 4.1.6, 8.1.6; L.R. Lombardia n. 6/1989, artt. 5.4, 6.4; L.N. 68/1999.	
Interventi di messa a norma:	Prevedere di aggiungere campanello d'emergenza. Girare senso apertura porta.	
Interventi consigliati:	Nessuno.	


Priorità: **Classe 3 - BASSA**



PIANO per l'ELIMINAZIONE delle BARRIERE ARCHITETTONICHE – P.E.B.A.



Navigatore:



Codice EDIFICIO:	CIM-VER
Riferimento:	CIM-VE_04
Indirizzo:	Via Rimembranze
Località:	Vertova

184

Riferimenti PGT:	Aree per servizi.	
Denominazione edificio:	Cimitero di Vertova e Colzate.	
Ubicazione barriera:	Interno. Bagni.	
Descrizione:	Spazi interni. Bagno.	
Accessibilità:	<b><u>NON ACCESSIBILE</u></b> Non accessibile a chiunque.	
Conformità:	Conformità.	
	Non conformità. Larghezza porta 70 cm < 80 cm.  D.P.R. 503/1996, art. 8; D.M. 236/1989, artt. 4.1.6, 8.1.6; L.R. Lombardia n. 6/1989, artt. 5.4, 6.4; L.N. 68/1999.	
Interventi di messa a norma:	Allargare porta.	
Interventi consigliati:	Nessuno.	


Priorità: **Classe 3 - BASSA**



PIANO per l'ELIMINAZIONE delle BARRIERE ARCHITETTONICHE – P.E.B.A.



Navigatore:



<b>Codice EDIFICIO:</b>	CIM-VER
<b>Riferimento:</b>	CIM-VE_05
<b>Indirizzo:</b>	Via Rimembranze
<b>Località:</b>	Vertova

185

<b>Riferimenti PGT:</b>	Aree per servizi.	
<b>Denominazione edificio:</b>	Cimitero di Vertova e Colzate.	
<b>Ubicazione barriera:</b>	Esterno. Chiesa cimiteriale.	
<b>Descrizione:</b>	Spazi esterni. Ingresso.	
<b>Accessibilità:</b>	<p><b><u>NON ACCESSIBILE</u></b> Non accessibile a persone su sedia a ruote e con disabilità visiva. Accessibile a persone con disabilità uditiva e cognitiva.</p>	
<b>Conformità:</b>	Conformità. Larghezza passaggio	
	Non conformità. Soglia h 3 cm > 2,5 cm.  D.P.R. 503/1996, art. 16; D.M. 236/1989, artt. 4.2.1, 4.2.2, 8.2.1, 8.2.2; L.R. Lombardia n. 6/1989, artt. 5.5, 6.4; L.N. 68/1999.	
<b>Interventi di messa a norma:</b>	Adeguare soglia esterna.	
<b>Interventi consigliati:</b>	Nessuno.	


**Priorità:** Classe 2- MEDIA




PIANO per l'ELIMINAZIONE delle BARRIERE ARCHITETTONICHE – P.E.B.A.



Navigatore:




Codice EDIFICIO:	CIM-VER
Riferimento:	CIM-VE_06
Indirizzo:	Via Rimembranze
Località:	Vertova

Riferimenti PGT:	Aree per servizi.	
Denominazione edificio:	Cimitero di Vertova e Colzate.	
Ubicazione barriera:	Esterno. Rampe.	
Descrizione:	Spazi esterni. Rampe accesso loculi.	
Accessibilità:	<b><u>NON ACCESSIBILE</u></b> Non accessibile a persone su sedia a ruote e con disabilità visiva. Accessibile a persone con disabilità uditiva e cognitiva.	
Conformità:	Conformità. Larghezza passaggio	
	Non conformità. Soglie h > 2,5 cm. Pavimentazione dissestata.  D.P.R. 503/1996, art. 16; D.M. 236/1989, artt. 4.2.1, 4.2.2, 8.2.1, 8.2.2; L.R. Lombardia n. 6/1989, artt. 5.5, 6.4; L.N. 68/1999.	
Interventi di messa a norma:	Adeguare pavimentazione.	
Interventi consigliati:	Nessuno.	


Priorità: **Classe 2- MEDIA**



PIANO per l'ELIMINAZIONE delle BARRIERE ARCHITETTONICHE – P.E.B.A.



**Navigatore:**



<b>Codice EDIFICIO:</b>	CIM-VER
<b>Riferimento:</b>	CIM-VE_07
<b>Indirizzo:</b>	Via Rimembranze
<b>Località:</b>	Vertova

187

<b>Riferimenti PGT:</b>	Aree per servizi.	
<b>Denominazione edificio:</b>	Cimitero di Vertova e Colzate.	
<b>Ubicazione barriera:</b>	Esterno. Scale accesso interrato.	
<b>Descrizione:</b>	Spazi esterni. Scale accesso interrato.	
<b>Accessibilità:</b>	<p><b><u>NON ACCESSIBILE</u></b></p> <p>Non accessibile a persone con disabilità fisica e visiva. Accessibile parzialmente a persone con disabilità uditiva e cognitiva.</p>	
<b>Conformità:</b>	Conformità. Larghezza scala.	
	Non conformità. Assenza segnale cromatico e tattile a segnalazione della scala. Assenza corrimano.	
<b>Interventi di messa a norma:</b>	D.P.R. 503/1996, art. 7; D.M. 236/1989, artt. 4.1.10, 8.1.10; L.R. Lombardia n. 6/1989, artt. 5.3.1, 6.4; L.N. 68/1999. Prevedere segnale cromatico e tattile a segnalazione della scala. Installare corrimano su entrambe i lati.	
<b>Interventi consigliati:</b>	Nessuno.	


**Priorità:** *Classe 1 - ALTA*



PIANO per l'ELIMINAZIONE delle BARRIERE ARCHITETTONICHE – P.E.B.A.



Navigatore:



188

Codice EDIFICIO:	CIM-VER
Riferimento:	CIM-VE_08
Indirizzo:	Via Rimembranze
Località:	Vertova

Riferimenti PGT:	Aree per servizi.	
Denominazione edificio:	Cimitero di Vertova e Colzate.	
Ubicazione barriera:	Esterno. Scala accesso loculi.	
Descrizione:	Spazi esterni. Scala accesso loculi piano rialzato.	
Accessibilità:	<p><b><u>NON ACCESSIBILE</u></b></p> <p>Non accessibile a persone con disabilità fisica e visiva. Accessibile parzialmente a persone con disabilità uditiva e cognitiva.</p>	
Conformità:	Conformità. Larghezza scala.	
	Non conformità. Assenza segnale cromatico e tattile a segnalazione della scala. Assenza rampa per accesso a persone su sedia a ruote.	
Interventi di messa a norma:	Prevedere segnale cromatico e tattile a segnalazione della scala. Prevedere rampa.	
Interventi consigliati:	Nessuno.	


**Priorità:** **Classe 1 - ALTA**



## SCHEDA RIASSUNTIVA



Navigatore:



189

<b>Codice EDIFICIO:</b>	CIM-VER
<b>Riferimento:</b>	CIM-VER_R
<b>Indirizzo:</b>	Via Rimembranze
<b>Località:</b>	Vertova

<b>Riferimenti PGT:</b>	Aree per servizi.	
<b>Denominazione edificio:</b>	Cimitero di Vertova e Colzate.	
<b>Riepilogo criticità generali rilevate:</b>	<b>SPAZI INTERNI</b> <i>I vialetti interni e gli accessi presentano gradini. È presente un wc parzialmente accessibile ma non è presente un percorso accessibile per raggiungerlo.</i>	
	<b>ACCESSIBILITÀ</b> <i>Non sono presenti idonee indicazioni in Braille e percorsi con linguaggio LVE.</i>	
	<b>SICUREZZA</b> <i>Il piano di evacuazione non prevede specifiche procedure per le persone con disabilità motoria, sensoriale o cognitiva e non indica quali sono le uscite di emergenza accessibili.</i>	
	<b>PARCHEGGI E PERCORSI</b> <i>Sono presenti parcheggi per disabili nelle immediate vicinanze.</i>	
<b>Accessibilità:</b>		

**Priorità:** Classe 3 - BASSA




## CIMITERO DI SEMONTE



PIANO per l'ELIMINAZIONE delle BARRIERE ARCHITETTONICHE – P.E.B.A.




Navigatore:



<b>Codice EDIFICIO:</b>	CIM-SEM
<b>Riferimento:</b>	CIM-SEM_01
<b>Indirizzo:</b>	Via San Bernardino
<b>Località:</b>	Vertova

191

<b>Riferimenti PGT:</b>	Aree per servizi.	
<b>Denominazione edificio:</b>	Cimitero di Semonte	
<b>Ubicazione barriera:</b>	Esterno. Porticato.	
<b>Descrizione:</b>	Spazi esterni. Porticato.	
<b>Accessibilità:</b>	<b><u>NON ACCESSIBILE</u></b> Non accessibile a persone su sedia a ruote e con disabilità visiva. Accessibile a persone con disabilità uditiva e cognitiva.	
<b>Conformità:</b>	Conformità.	
	Non conformità. Gradino 16 cm > 2,5 cm. Assenza segnale cromatico e tattile.  D.P.R. 503/1996, art. 16; D.M. 236/1989, artt. 4.2.1, 4.2.2, 8.2.1, 8.2.2; L.R. Lombardia n. 6/1989, artt. 2.1.1, 2.1.4, 6.4; L.N. 68/1999.	
<b>Interventi di messa a norma:</b>	Prevedere rampa per superamento dislivello. Prevedere adeguata segnaletica cromatica e tattile a segnalazione della stessa.	
<b>Interventi consigliati:</b>	Nessuno.	


**Priorità:** **Classe 1 - ALTA**




PIANO per l'ELIMINAZIONE delle BARRIERE ARCHITETTONICHE – P.E.B.A.



Navigatore:



<b>Codice EDIFICIO:</b>	CIM-SEM
<b>Riferimento:</b>	CIM-SEM_02
<b>Indirizzo:</b>	Via San Bernardino
<b>Località:</b>	Vertova

<b>Riferimenti PGT:</b>	Aree per servizi.	
<b>Denominazione edificio:</b>	Cimitero di Semonte	
<b>Ubicazione barriera:</b>	Esterno. Ingresso pedonale.	
<b>Descrizione:</b>	Spazi esterni. Ingresso pedonale.	
<b>Accessibilità:</b>	<b><u>NON ACCESSIBILE</u></b> Non accessibile a persone su sedia a ruote e con disabilità visiva. Accessibile a persone con disabilità uditiva e cognitiva.	
<b>Conformità:</b>	Conformità.	
	Non conformità. Gradino 13 cm > 2,5 cm. Assenza segnale cromatico e tattile.  D.P.R. 503/1996, art. 16; D.M. 236/1989, artt. 4.2.1, 4.2.2, 8.2.1, 8.2.2; L.R. Lombardia n. 6/1989, artt. 2.1.1, 2.1.4, 6.4; L.N. 68/1999.	
<b>Interventi di messa a norma:</b>	Prevedere rampa per superamento dislivello. Prevedere adeguata segnaletica cromatica e tattile a segnalazione della stessa.	
<b>Interventi consigliati:</b>	Nessuno.	


**Priorità:** **Classe 1 - ALTA**




PIANO per l'ELIMINAZIONE delle BARRIERE ARCHITETTONICHE – P.E.B.A.



Navigatore:



<b>Codice EDIFICIO:</b>	CIM-SEM
<b>Riferimento:</b>	CIM-SEM_03
<b>Indirizzo:</b>	Via San Bernardino
<b>Località:</b>	Vertova

<b>Riferimenti PGT:</b>	Aree per servizi.	
<b>Denominazione edificio:</b>	Cimitero di Semonte	
<b>Ubicazione barriera:</b>	Interno. Bagno.	
<b>Descrizione:</b>	Spazi interni. Bagno.	
<b>Accessibilità:</b>	<b>ACCESSIBILITÀ PARZIALE</b> Non accessibile a persona su sedia a ruote. Accessibile a persona con disabilità visiva, uditiva e cognitiva.	
<b>Conformità:</b>	Conformità. Presenza wc disabili.	
	Non conformità. Assenza di alcuni ausili quali maniglioni e campanello d'emergenza.  D.P.R. 503/1996, art. 8; D.M. 236/1989, artt. 4.1.6, 8.1.6; L.R. Lombardia n. 6/1989, artt. 5.4, 6.4; L.N. 68/1999.	
<b>Interventi di messa a norma:</b>	Prevedere di aggiungere tutti gli ausili mancanti.	
<b>Interventi consigliati:</b>	Prevedere un percorso di collegamento accessibile.	


**Priorità:** Classe 3 - BASSA



## SCHEDA RIASSUNTIVA



Navigatore:



<b>Codice EDIFICIO:</b>	CIM-SEM
<b>Riferimento:</b>	CIM-SEM_R
<b>Indirizzo:</b>	Via San Bernardino
<b>Località:</b>	Vertova

194

<b>Riferimenti PGT:</b>	Aree per servizi.	
<b>Denominazione edificio:</b>	Cimitero di Semonte	
<b>Riepilogo criticità generali rilevate:</b>	<b>SPAZI INTERNI</b> <i>I vialetti interni e gli accessi presentano gradini. È presente un wc parzialmente accessibile ma non è presente un percorso accessibile per raggiungerlo.</i>	
	<b>ACCESSIBILITÀ</b> <i>Non sono presenti idonee indicazioni in Braille e percorsi con linguaggio LVE.</i>	
	<b>SICUREZZA</b> <i>Il piano di evacuazione non prevede specifiche procedure per le persone con disabilità motoria, sensoriale o cognitiva e non indica quali sono le uscite di emergenza accessibili.</i>	
	<b>PARCHEGGI E PERCORSI</b> <i>Non sono presenti parcheggi per disabili nelle vicinanze</i>	
<b>Accessibilità:</b>		

**Priorità:** Classe 3 - BASSA




## PARCO COMUNALE



PIANO per l'ELIMINAZIONE delle BARRIERE ARCHITETTONICHE – P.E.B.A.



**Navigatore:**



<b>Codice SPAZIO APERTO:</b>	PAR.COM	
<b>Denominazione spazio:</b>	Parco comunale presso "ex convento"	
<b>Indirizzo:</b>	via Convento	
<b>Località:</b>	Vertova	
<b>Riferimenti PGT:</b>	Aree per verde pubblico.	
<b>Riepilogo criticità rilevate:</b>	<p>Il parco non è accessibile a persone su sedia a ruote poiché sono presenti gradini per l'accesso e non ci sono vialetti di collegamento alle panchine, ai tavoli e ai giochi.</p> <p>Non sono presenti accorgimenti per persone con disabilità visiva (sistema LVE, cordoli di delimitazione dei vialetti, ecc).</p> <p>Sono presenti nelle vicinanze parcheggi riservati a persone con disabilità.</p>	
<b>Accessibilità:</b>		
<b>Priorità:</b>	Classe 1 - ALTA	



## 03\_SCHEDE PERCORSI URBANI



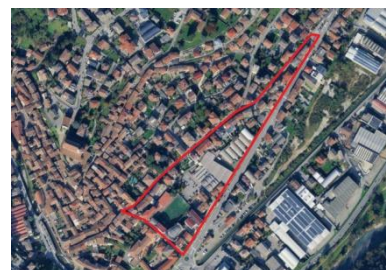
## PERCORSO 01



PIANO per l'ELIMINAZIONE delle BARRIERE ARCHITETTONICHE – P.E.B.A.



**Navigatore:**



**Codice PERCORSO:** PER\_01

**Riferimento:** ATTR\_01

**Indirizzo:** via Don B. Ferrari

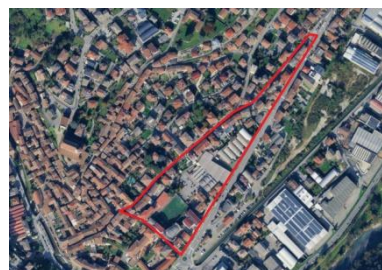
**Località:** Vertova

<b>Descrizione:</b>	Attraversamento pedonale.	
<b>Accessibilità:</b>	<p><b><u>NON ACCESSIBILE</u></b></p> <p>Non accessibile a chiunque. L'attraversamento pedonale è posto in parte davanti ad un ingresso carrale senza la presenza di un luogo sicuro di sbarco e risulta mancante di illuminazione dedicata su strada ad alto volume di traffico.</p>	
<b>Conformità:</b>	Conformità.	
	Non conformità. Assenza luogo di sbarco sicuro. Parziale presenza di gradino sull'accesso al marciapiedi. Mancanza di segnaletica tattile che indica l'attraversamento alle persone non vedenti. Assenza segnaletica verticale. Mancanza illuminazione.  D.P.R. 503/1996, art. 6, D.M. 236/1989, art. 4.2.1; L.R. Lombardia n. 6/1989, art. 2.1.; D.Lgs. 285/1992, art.38; D.P.R. 495/1992, art. 145.	
<b>Interventi di messa a norma:</b>	Prevedere spostamento zona di sbarco davanti ad ingresso carrale. Sistemare raccordi tra attraversamento e marciapiedi. Prevedere segnaletica tattile. Prevedere segnaletica verticale. Prevedere illuminazione dedicata.	
<b>Interventi consigliati:</b>	Nessuno.	

**Priorità:** Classe 1 - ALTA



**Navigatore:**



**Codice  
PERCORSO:** PER\_01

**Riferimento:** MARC\_01

**Indirizzo:** via Don B. Ferrari

**Località:** Vertova

200

<b>Descrizione:</b>	Marciapiedi.	
<b>Accessibilità:</b>	<b>ACCESSIBILITÀ PARZIALE</b> Accessibile parzialmente a persone su sedia a ruote e con disabilità visiva. Accessibile a persone con disabilità uditiva e cognitiva.	
<b>Conformità:</b>	Conformità.	
	Non conformità. Pavimentazione sconnessa.  D.P.R. 503/1996, art. 5; D.M. 236/1989, art. 4.2.2, 8.2.2; L.R. Lombardia n. 6/1989, art. 2.1.	
<b>Interventi di messa a norma:</b>	Ripristinare la pavimentazione del marciapiedi.	
<b>Interventi consigliati:</b>	Ripristinare la pavimentazione del marciapiedi.	

**Priorità:** Classe 1 - ALTA

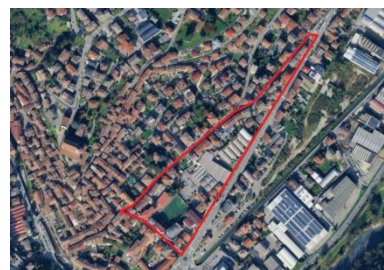


PIANO per l'ELIMINAZIONE delle BARRIERE ARCHITETTONICHE – P.E.B.A.

201



**Navigatore:**



**Codice PERCORSO:** PER\_01

**Riferimento:** FER\_02

**Indirizzo:** via Don B. Ferrari

**Località:** Vertova

**Descrizione:**

Fermata autobus.

**Accessibilità:**

**ACCESSIBILITÀ PARZIALE**

Non accessibile a persone con disabilità visiva perché impossibile percepire la presenza della fermata e il punto di accesso all'autobus.  
Accessibile a persone con disabilità fisica, uditiva e cognitiva.



**Conformità:**

Conformità.  
Presenza di pensilina e panchina.

Non conformità.  
Mancanza di segnalazioni tattili per ciechi.

D.P.R. 503/1996, art. 4; D.M. 236/1989, art. 4.2; L.R. Lombardia n. 6/1989, art. 3.2.1.

**Interventi di messa a norma:**

Segnalare la fermata dell'autobus con segnaletica tattile a pavimento evidenziata con variazioni cromatiche per non vedenti o ipovedenti.

**Interventi consigliati:**


Nessuno.

**Priorità:**

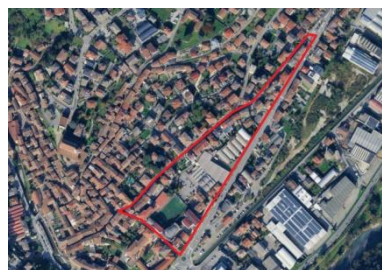
Classe 2 - MEDIA



PIANO per l'ELIMINAZIONE delle BARRIERE ARCHITETTONICHE – P.E.B.A.



**Navigatore:**




**Codice  
PERCORSO:** PER\_01

**Riferimento:** PARCH\_01

**Indirizzo:** via Don B. Ferrari

**Località:** Vertova

202

<b>Descrizione:</b>	Parcheggio disabili.	
<b>Accessibilità:</b>	<b><u>ACCESSIBILE</u></b> Accessibile a persone con disabilità fisica.	
<b>Conformità:</b>	Conformità. Presenza di parcheggio riservato a persone con disabilità. Segnaletica verticale.	
	Non conformità. Segnaletica orizzontale poco visibile e incompleta.  D.P.R. 503/1996, art. 10; D.M. 236/1989, art. 4.2.3; L.R. Lombardia n. 6/1989, art. 2.2.	
<b>Interventi di messa a norma:</b>	Ripristinare la corretta segnaletica orizzontale.	
<b>Interventi consigliati:</b>	Nessuno.	

**Priorità:** **Classe 1 - ALTA**



PIANO per l'ELIMINAZIONE delle BARRIERE ARCHITETTONICHE – P.E.B.A.

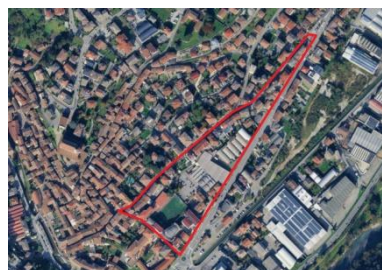
	<b>Navigatore:</b> 	
	<b>Codice PERCORSO:</b>	PER_01
	<b>Riferimento:</b>	PED_02
	<b>Indirizzo:</b>	via Don B. Ferrari
	<b>Località:</b>	Vertova
<b>Descrizione:</b>	Percorso pedonale assente.	
<b>Accessibilità:</b>	<b><u>NON ACCESSIBILE</u></b> Non accessibile a chiunque. Assenza di marciapiede o percorso pedonale.	
<b>Conformità:</b>	Conformità.	
	Non conformità. Assenza di marciapiedi o percorso pedonale.  D.P.R. 503/1996, art. 16; D.M. 236/1989, artt. 4.4, 4.2.1, 4.2.2; L.R. Lombardia n. 6/1989, artt. 2.1.4, 6.2, 6.4; L.N. 68/1999; D.lgs. 81/2008, art. 63.	
<b>Interventi di messa a norma:</b>	Prevedere percorso pedonale sicuro o marciapiedi.	
<b>Interventi consigliati:</b>	Nessuno.	
<b>Priorità:</b>	Classe 1 - ALTA	



PIANO per l'ELIMINAZIONE delle BARRIERE ARCHITETTONICHE – P.E.B.A.



**Navigatore:**



**Codice PERCORSO:** PER\_01

**Riferimento:** ATTR\_02

**Indirizzo:** via Don B. Ferrari

**Località:** Vertova

**Descrizione:**

Attraversamento pedonale.

**Accessibilità:**

**ACCESSIBILITÀ PARZIALE**

Non accessibile a persone con disabilità visiva.  
Accessibile a persone con disabilità fisica, uditiva e cognitiva.



**Conformità:**

Conformità.  
Attraversamento in piano.

Non conformità.  
Assenza di segnaletica tattile che indica l'attraversamento a ipovedenti e non vedenti. Assenza segnaletica verticale.

D.P.R. 503/1996, art. 6, D.M. 236/1989, art. 4.2.1; L.R. Lombardia n. 6/1989, art. 2.1.; D.Lgs. 285/1992, art.38; D.P.R. 495/1992, art. 145.

**Interventi di messa a norma:**

Prevedere segnaletica idonea a persone ipovedenti e non vedenti.  
Prevedere segnaletica verticale.

**Interventi consigliati:**

Nessuno.

**Priorità:**

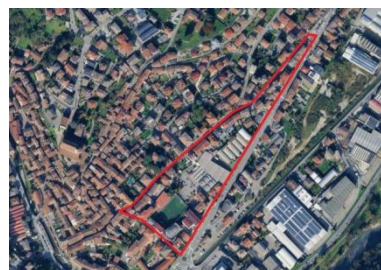
Classe 3 - BASSA



PIANO per l'ELIMINAZIONE delle BARRIERE ARCHITETTONICHE – P.E.B.A.



**Navigatore:**



**Codice PERCORSO:** PER\_01

**Riferimento:** MARC\_02

**Indirizzo:** via Don B. Ferrari

**Località:** Vertova

**Descrizione:**

Marciapiedi.

**Accessibilità:**

**ACCESSIBILITÀ PARZIALE**

Accessibile parzialmente a persone su sedia a ruote e con disabilità visiva. Accessibile a persone con disabilità uditiva e cognitiva.



**Conformità:**

Conformità.

Non conformità.  
Pavimentazione sconnessa.

D.P.R. 503/1996, art. 5; D.M. 236/1989, art. 4.2.2, 8.2.2; L.R. Lombardia n. 6/1989, art. 2.1.

**Interventi di messa a norma:**

Ripristinare la pavimentazione del marciapiedi.

**Interventi consigliati:**

Nessuno.

**Priorità:**

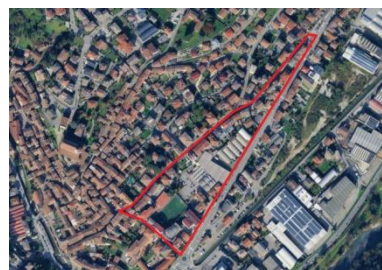
**Classe 1 - ALTA**



PIANO per l'ELIMINAZIONE delle BARRIERE ARCHITETTONICHE – P.E.B.A.




Navigatore:



Codice PERCORSO:	PER_01
Riferimento:	MARC_03
Indirizzo:	via Don B. Ferrari
Località:	Vertova

206

Descrizione:	Percorso pedonale assente.	
Accessibilità:	<b><u>NON ACCESSIBILE</u></b> Non accessibile a chiunque. Assenza di marciapiede o percorso pedonale.	
Conformità:	Conformità.	
	Non conformità. Assenza di marciapiedi o percorso pedonale.  D.P.R. 503/1996, art. 16; D.M. 236/1989, artt. 4.4, 4.2.1, 4.2.2; L.R. Lombardia n. 6/1989, artt. 2.1.4, 6.2, 6.4; L.N. 68/1999; D.Lgs. 81/2008, art. 63.	
Interventi di messa a norma:	Prevedere percorso pedonale sicuro o marciapiedi.	
Interventi consigliati:	Nessuno.	

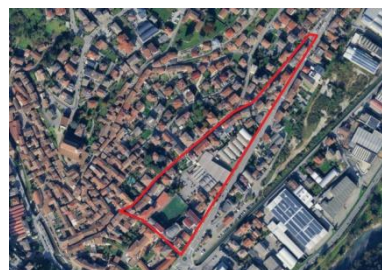
**Priorità:** *Classe 1 - ALTA*



PIANO per l'ELIMINAZIONE delle BARRIERE ARCHITETTONICHE – P.E.B.A.



Navigatore:



<b>Codice PERCORSO:</b>	PER_01
<b>Riferimento:</b>	ATTR_03
<b>Indirizzo:</b>	via Don B. Ferrari
<b>Località:</b>	Vertova

207

<b>Descrizione:</b>	Attraversamento pedonale.	
<b>Accessibilità:</b>	<p><b><u>NON ACCESSIBILE</u></b></p> <p>Non accessibile a chiunque. L'attraversamento pedonale risulta mancante di illuminazione dedicata su strada ad alto volume di traffico.</p>	
<b>Conformità:</b>	Conformità. Attraversamento in piano.	
	Non conformità. Assenza di segnaletica tattile che indica l'attraversamento a ipovedenti e non vedenti. Assenza segnaletica verticale. Assenza illuminazione.  D.P.R. 503/1996, art. 6, D.M. 236/1989, art. 4.2.1; L.R. Lombardia n. 6/1989, art. 2.1.; D.Lgs. 285/1992, art.38; D.P.R. 495/1992, art. 145.	
<b>Interventi di messa a norma:</b>	Prevedere segnaletica idonea a persone ipovedenti e non vedenti. Prevedere segnaletica verticale. Prevedere illuminazione dedicata.	
<b>Interventi consigliati:</b>	Nessuno.	

**Priorità:** **Classe 1 - ALTA**



PIANO per l'ELIMINAZIONE delle BARRIERE ARCHITETTONICHE – P.E.B.A.



<b>Codice PERCORSO:</b>	PER_01
<b>Riferimento:</b>	PED_02
<b>Indirizzo:</b>	via Don B. Ferrari
<b>Località:</b>	Vertova

<b>Descrizione:</b>	Percorso pedonale assente.	
<b>Accessibilità:</b>	<b><u>NON ACCESSIBILE</u></b> Non accessibile a chiunque.	
<b>Conformità:</b>	Conformità.	
	Non conformità. Assenza di marciapiedi o percorso pedonale.  D.P.R. 503/1996, art. 16; D.M. 236/1989, artt. 4.4, 4.2.1, 4.2.2; L.R. Lombardia n. 6/1989, artt. 2.1.4, 6.2, 6.4; L.N. 68/1999; D.Lgs. 81/2008, art. 63.	
<b>Interventi di messa a norma:</b>	Prevedere percorso pedonale sicuro o marciapiedi.	
<b>Interventi consigliati:</b>	Nessuno.	

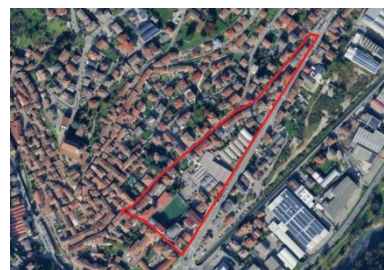
**Priorità:** **Classe 1 - ALTA**



PIANO per l'ELIMINAZIONE delle BARRIERE ARCHITETTONICHE – P.E.B.A.



Navigatore:



Codice  
PERCORSO: PER\_01

Riferimento: PED\_03

Indirizzo: via Don B. Ferrari

Località: Vertova

Descrizione:

Percorso pedonale assente.

Accessibilità:

**NON ACCESSIBILE**  
Non accessibile a chiunque.



Conformità:

Conformità.

Non conformità.  
Interruzione percorso pedonale.

D.P.R. 503/1996, art. 4 e 5; D.M. 236/1989, art. 4.2; d.lgs. 285/1992, art.40.

Interventi di messa a norma:

Prevedere percorso pedonale di collegamento.

Interventi consigliati:

Nessuno.

Priorità:

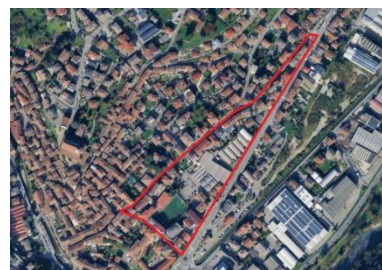
Classe 1 - ALTA



PIANO per l'ELIMINAZIONE delle BARRIERE ARCHITETTONICHE – P.E.B.A.



**Navigatore:**



**Codice  
PERCORSO:** PER\_01

**Riferimento:** PED\_04

**Indirizzo:** via Don B. Ferrari

**Località:** Vertova

210

<b>Descrizione:</b>	Percorso pedonale assente.	
<b>Accessibilità:</b>	<b><u>NON ACCESSIBILE</u></b> Non accessibile a chiunque.	
<b>Conformità:</b>	Conformità.	
	Non conformità. Assenza di marciapiedi o percorso pedonale.  D.P.R. 503/1996, art. 16; D.M. 236/1989, artt. 4.4, 4.2.1, 4.2.2; L.R. Lombardia n. 6/1989, artt. 2.1.4, 6.2, 6.4; L.N. 68/1999; D.Lgs. 81/2008, art. 63.	
<b>Interventi di messa a norma:</b>	Prevedere percorso pedonale sicuro o marciapiedi.	
<b>Interventi consigliati:</b>	Nessuno.	

**Priorità:** Classe 1 - ALTA



PIANO per l'ELIMINAZIONE delle BARRIERE ARCHITETTONICHE – P.E.B.A.



**Navigatore:**



**Codice PERCORSO:**

PER\_01

**Riferimento:**


ATTR\_04

**Indirizzo:**

via Don B. Ferrari

**Località:**

Vertova

<b>Descrizione:</b>	Attraversamento pedonale.	
<b>Accessibilità:</b>	<p><b><u>NON ACCESSIBILE</u></b></p> <p>Non accessibile a chiunque. L'attraversamento pedonale risulta dotato di impianto semaforico ma non è accessibile in quanto non posizionato in maniera corretta; risulta mancante di illuminazione dedicata su strada ad alto volume di traffico e non è presente una zona di sbarco sicura.</p>	
<b>Conformità:</b>	Conformità. Attraversamento in piano.	
	Non conformità. Assenza di segnaletica tattile che indica l'attraversamento a ipovedenti e non vedenti. Assenza segnaletica verticale. Assenza di pulsante di chiamata in prossimità dell'attraversamento su uno dei due lati. Assenza luogo di sbarco sicuro. Assenza illuminazione. Assenza segnale acustico.  D.P.R. 503/1996, art. 6, D.M. 236/1989, art. 4.2.1; L.R. Lombardia n. 6/1989, art. 2.1.; D.Lgs. 285/1992, art.38; D.P.R. 495/1992, art. 145.	
<b>Interventi di messa a norma:</b>	Prevedere spostamento semaforo con pulsante chiamata. Prevedere segnaletica idonea a persone ipovedenti e non vedenti. Prevedere segnaletica verticale. Prevedere luogo di sbarco sicuro. Prevedere illuminazione dedicata. Prevedere segnale acustico.	
<b>Interventi consigliati:</b>	Nessuno.	

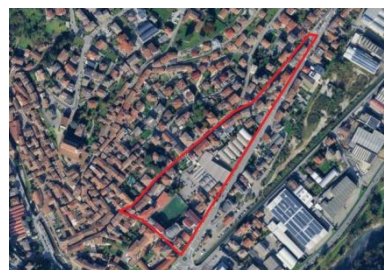
**Priorità:** **Classe 1 - ALTA**



PIANO per l'ELIMINAZIONE delle BARRIERE ARCHITETTONICHE – P.E.B.A.



Navigatore:




Codice  
PERCORSO: PER\_01

Riferimento: PED\_05

Indirizzo: via Don B. Ferrari

Località: Vertova

212

<b>Descrizione:</b>	Percorso pedonale. Rampa	
<b>Accessibilità:</b>	<b>ACCESSIBILITÀ PARZIALE</b> Non accessibile a persone su sedia a ruote e con disabilità visiva. Accessibile a persone con disabilità uditiva e cognitiva.	
<b>Conformità:</b>	Conformità.	
	Non conformità. Assenza doppio corrimano. Assenza segnaletica tattile per persone non vedenti.  D.P.R. 503/1996, art. 16; D.M. 236/1989, artt. 4.4, 4.2.1, 4.2.2; L.R. Lombardia n. 6/1989, artt. 2.1.4, 6.2, 6.4; L.N. 68/1999; D.Lgs. 81/2008, art. 63.	
<b>Interventi di messa a norma:</b>	Prevedere doppio corrimano. Prevedere segnaletica tattile per persone non vedenti.	
<b>Interventi consigliati:</b>	Nessuno.	

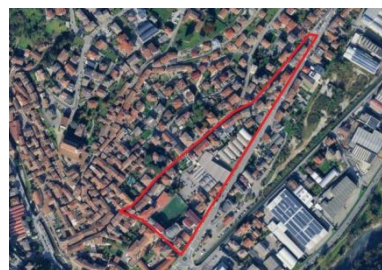
**Priorità:** Classe 2 - MEDIA



PIANO per l'ELIMINAZIONE delle BARRIERE ARCHITETTONICHE – P.E.B.A.



**Navigatore:**



**Codice PERCORSO:** PER\_01

**Riferimento:** PED\_06

**Indirizzo:** via S. Rocco

**Località:** Vertova

**Descrizione:**

Percorso pedonale. Rampa

**Accessibilità:**

**ACCESSIBILITÀ PARZIALE**

Non accessibile a persone su sedia a ruote e con disabilità visiva. Accessibile a persone con disabilità uditiva e cognitiva.



**Conformità:**

Conformità.

Non conformità.

Assenza doppio corrimano. Assenza segnaletica tattile per persone non vedenti.

D.P.R. 503/1996, art. 16; D.M. 236/1989, artt. 4.4, 4.2.1, 4.2.2; L.R. Lombardia n. 6/1989, artt. 2.1.4, 6.2, 6.4; L.N. 68/1999; D.lgs. 81/2008, art. 63.

**Interventi di messa a norma:**

Prevedere doppio corrimano. Prevedere segnaletica tattile per persone non vedenti.

**Interventi consigliati:**

Nessuno.

**Priorità:**

Classe 2 - MEDIA



PIANO per l'ELIMINAZIONE delle BARRIERE ARCHITETTONICHE – P.E.B.A.



**Navigatore:**



**Codice PERCORSO:** PER\_01

**Riferimento:** PED\_07

**Indirizzo:** via S. Rocco

**Località:** Vertova

**Descrizione:**

Percorso pedonale assente.

**Accessibilità:**

**NON ACCESSIBILE**  
Non accessibile a chiunque.



**Conformità:**

Conformità.

Non conformità.  
Assenza di marciapiedi o percorso pedonale.

D.P.R. 503/1996, art. 16; D.M. 236/1989, artt. 4.4, 4.2.1, 4.2.2; L.R. Lombardia n. 6/1989, artt. 2.1.4, 6.2, 6.4; L.N. 68/1999; D.Lgs. 81/2008, art. 63.

**Interventi di messa a norma:**

Prevedere percorso pedonale sicuro o marciapiedi.

**Interventi consigliati:**

Nessuno.

**Priorità:**

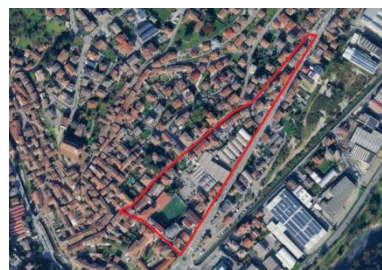
Classe 2 - MEDIA



PIANO per l'ELIMINAZIONE delle BARRIERE ARCHITETTONICHE – P.E.B.A.



**Navigatore:**



**Codice  
PERCORSO:** PER\_01

**Riferimento:** PED\_08

**Indirizzo:** via S. Rocco

**Località:** Vertova

215

<b>Descrizione:</b>	Percorso pedonale assente.	
<b>Accessibilità:</b>	<b><u>NON ACCESSIBILE</u></b> Non accessibile a chiunque.	
<b>Conformità:</b>	Conformità.	
	Non conformità. Assenza di marciapiedi o percorso pedonale.  D.P.R. 503/1996, art. 16; D.M. 236/1989, artt. 4.4, 4.2.1, 4.2.2; L.R. Lombardia n. 6/1989, artt. 2.1.4, 6.2, 6.4; L.N. 68/1999; D.Lgs. 81/2008, art. 63.	
<b>Interventi di messa a norma:</b>	Prevedere percorso pedonale sicuro o marciapiedi.	
<b>Interventi consigliati:</b>	Nessuno.	

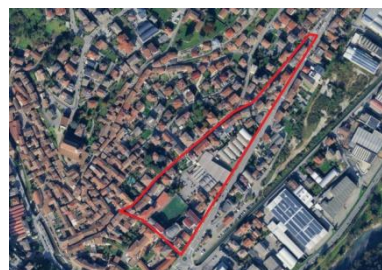
**Priorità:** Classe 2 - MEDIA



PIANO per l'ELIMINAZIONE delle BARRIERE ARCHITETTONICHE – P.E.B.A.



Navigatoro:



<b>Codice PERCORSO:</b>	PER_01
<b>Riferimento:</b>	ATTR_05
<b>Indirizzo:</b>	via S. Rocco
<b>Località:</b>	Vertova

216

<b>Descrizione:</b>	Attraversamento pedonale.	
<b>Accessibilità:</b>	<b>ACCESSIBILITÀ PARZIALE</b> Non accessibile a persone con disabilità visiva. Accessibile a persone con disabilità fisica, uditiva e cognitiva.	
<b>Conformità:</b>	Conformità. Segnaletica orizzontale.	
	Non conformità. Assenza di segnaletica tattile che indica l'attraversamento a ipovedenti e non vedenti.  D.P.R. 503/1996, art. 6, D.M. 236/1989, art. 4.2.1; L.R. Lombardia n. 6/1989, art. 2.1.; D.Lgs. 285/1992, art.38; D.P.R. 495/1992, art. 145.	
<b>Interventi di messa a norma:</b>	Prevedere segnaletica idonea a persone ipovedenti e non vedenti.	
<b>Interventi consigliati:</b>	Nessuno.	

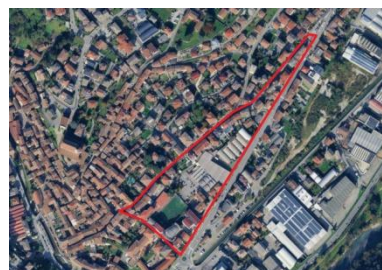
**Priorità:** Classe 3 - BASSA



PIANO per l'ELIMINAZIONE delle BARRIERE ARCHITETTONICHE – P.E.B.A.



**Navigatore:**



**Codice  
PERCORSO:** PER\_01

**Riferimento:** PED\_09

**Indirizzo:** via S. Rocco

**Località:** Vertova

217

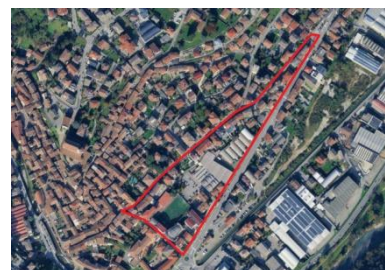
<b>Descrizione:</b>	Percorso pedonale.	
<b>Accessibilità:</b>	<b>ACCESSIBILITÀ PARZIALE</b> Non accessibile a persone con disabilità visiva. Accessibile a persone con disabilità fisica, uditiva e cognitiva.	
<b>Conformità:</b>	Conformità.	
	Non conformità. Assenza di segnaletica tattile per persone con disabilità visiva.  D.P.R. 503/1996, art. 16; D.M. 236/1989, artt. 4.4, 4.2.1, 4.2.2; L.R. Lombardia n. 6/1989, artt. 2.1.4, 6.2, 6.4; L.N. 68/1999; D.Lgs. 81/2008, art. 63.	
<b>Interventi di messa a norma:</b>	Prevedere segnaletica tattile per persone con disabilità visiva.	
<b>Interventi consigliati:</b>	Nessuno.	
<b>Priorità:</b>	Classe 3 - BASSA	



PIANO per l'ELIMINAZIONE delle BARRIERE ARCHITETTONICHE – P.E.B.A.



Navigatore:



Codice  
PERCORSO: PER\_01

Riferimento: MARC\_04

Indirizzo: via S. Rocco

Località: Vertova

218

<b>Descrizione:</b>	Marciapiedi.	
<b>Accessibilità:</b>	<b><u>NON ACCESSIBILE</u></b> Non accessibile a persone su sedia a ruote e con disabilità visiva. Accessibile a persone con disabilità uditiva e cognitiva.	
<b>Conformità:</b>	Conformità.	
	Non conformità. Arredo urbano che crea ostacolo.  D.P.R. 503/1996, art. 9; D.M. 236/1989 - art. 4.2.1	
<b>Interventi di messa a norma:</b>	Spostare fioriere.	
<b>Interventi consigliati:</b>	Nessuno.	

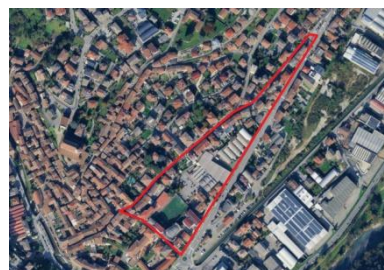
**Priorità:** Classe 1 - ALTA



PIANO per l'ELIMINAZIONE delle BARRIERE ARCHITETTONICHE – P.E.B.A.



**Navigatore:**



**Codice  
PERCORSO:** PER\_01

**Riferimento:** ATTR\_06

**Indirizzo:** via S. Rocco

**Località:** Vertova

219

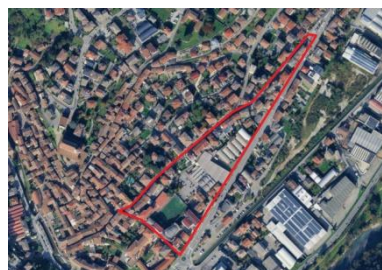
<b>Descrizione:</b>	Attraversamento pedonale.	
<b>Accessibilità:</b>	<b>ACCESSIBILITÀ PARZIALE</b> Non accessibile a persone con disabilità visiva. Accessibile a persone con disabilità fisica, uditiva e cognitiva.	
<b>Conformità:</b>	Conformità. Segnaletica orizzontale.	
	Non conformità. Assenza di segnaletica tattile che indica l'attraversamento a ipovedenti e non vedenti.  D.P.R. 503/1996, art. 6, D.M. 236/1989, art. 4.2.1; L.R. Lombardia n. 6/1989, art. 2.1.; D.Lgs. 285/1992, art.38; D.P.R. 495/1992, art. 145.	
<b>Interventi di messa a norma:</b>	Prevedere segnaletica idonea a persone ipovedenti e non vedenti.	
<b>Interventi consigliati:</b>	Nessuno.	
<b>Priorità:</b>	Classe 3 - BASSA	



PIANO per l'ELIMINAZIONE delle BARRIERE ARCHITETTONICHE – P.E.B.A.



**Navigatore:**




**Codice  
PERCORSO:** PER\_01

**Riferimento:** PARCH\_02

**Indirizzo:** via S. Rocco

**Località:** Vertova

220

<b>Descrizione:</b>	Parcheggio disabili.	
<b>Accessibilità:</b>	<b><u>NON ACCESSIBILE</u></b> Non accessibile a persone con disabilità fisica.	
<b>Conformità:</b>	Conformità. Segnaletica verticale.	
	Non conformità. Assenza spazio zebraato laterale. Assenza collegamento in piano tra parcheggio e marciapiedi.  D.P.R. 503/1996, art. 10; D.M. 236/1989, art. 4.2.3; L.R. Lombardia n. 6/1989, art. 2.2.	
<b>Interventi di messa a norma:</b>	Prevedere adeguata modifica parcheggio disabili.	
<b>Interventi consigliati:</b>	Nessuno.	

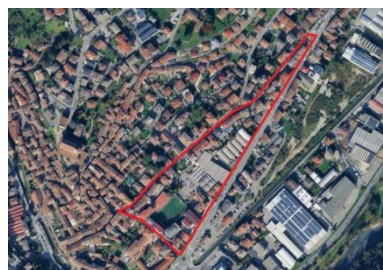
**Priorità:** Classe 1 - ALTA



PIANO per l'ELIMINAZIONE delle BARRIERE ARCHITETTONICHE – P.E.B.A.



**Navigatore:**



**Codice  
PERCORSO:** PER\_01

**Riferimento:** MARC\_05

**Indirizzo:** via S. Rocco

**Località:** Vertova

221

<b>Descrizione:</b>	Marciapiedi.	
<b>Accessibilità:</b>	<b><u>NON ACCESSIBILE</u></b> Non accessibile a persone con disabilità visiva. Accessibile a persone con disabilità fisica, uditiva e cognitiva.	
<b>Conformità:</b>	Conformità.	
	Non conformità. Assenza di segnaletica tattile per persone con disabilità visiva.  D.P.R. 503/1996, art. 16; D.M. 236/1989, artt. 4.4, 4.2.1, 4.2.2; L.R. Lombardia n. 6/1989, artt. 2.1.4, 6.2, 6.4; L.N. 68/1999; D.Lgs. 81/2008, art. 63.	
<b>Interventi di messa a norma:</b>	Prevedere segnaletica tattile per persone con disabilità visiva.	
<b>Interventi consigliati:</b>	Nessuno.	

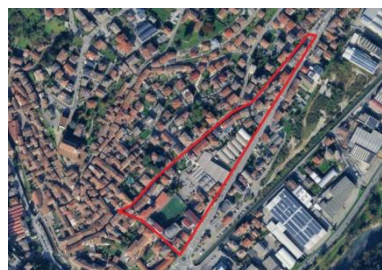
**Priorità:** Classe 2 - MEDIA



PIANO per l'ELIMINAZIONE delle BARRIERE ARCHITETTONICHE – P.E.B.A.



**Navigatore:**




**Codice  
PERCORSO:** PER\_01

**Riferimento:** PED\_10

**Indirizzo:** via S. Rocco

**Località:** Vertova

222

<b>Descrizione:</b>	Percorso pedonale.	
<b>Accessibilità:</b>	<b>ACCESSIBILITÀ PARZIALE</b> Non accessibile a persone con disabilità visiva. Accessibile a persone con disabilità fisica, cognitiva e uditiva.	
<b>Conformità:</b>	Conformità.	
	Non conformità. Assenza segnaletica tattile.  D.P.R. 503/1996, art. 16; D.M. 236/1989, artt. 4.4, 4.2.1, 4.2.2; L.R. Lombardia n. 6/1989, artt. 2.1.4, 6.2, 6.4; L.N. 68/1999; D.Lgs. 81/2008, art. 63.	
<b>Interventi di messa a norma:</b>	Prevedere segnaletica tattile.	
<b>Interventi consigliati:</b>	Nessuno.	

**Priorità:** Classe 3 - BASSA



PIANO per l'ELIMINAZIONE delle BARRIERE ARCHITETTONICHE – P.E.B.A.

223



**Navigatore:**



**Codice PERCORSO:** PER\_01

**Riferimento:** ATTR\_07

**Indirizzo:** via S. Rocco

**Località:** Vertova

**Descrizione:** Attraversamento pedonale mancante.

**Accessibilità:**

**NON ACCESSIBILE**

Non accessibile a persone su sedia a ruote e con disabilità visiva. Accessibile a persone con disabilità uditiva e cognitiva.



**Conformità:**

Conformità.

Non conformità. Mancanza di attraversamento pedonale.

D.P.R. 503/1996, art. 6, D.M. 236/1989, art. 4.2.1; L.R. Lombardia n. 6/1989, art. 2.1.; D.Lgs. 285/1992, art.38; D.P.R. 495/1992, art. 145.

**Interventi di messa a norma:**

Prevedere attraversamento pedonale.

**Interventi consigliati:**

Nessuno.

**Priorità:**

**Classe 1 - ALTA**



PIANO per l'ELIMINAZIONE delle BARRIERE ARCHITETTONICHE – P.E.B.A.



**Navigatore:**



**Codice  
PERCORSO:** PER\_01

**Riferimento:** PED\_11

**Indirizzo:** via Roma

**Località:** Vertova

224

<b>Descrizione:</b>	Percorso pedonale assente.	
<b>Accessibilità:</b>	<b><u>NON ACCESSIBILE</u></b> Non accessibile a chiunque.	
<b>Conformità:</b>	Conformità.	
	Non conformità. Assenza di marciapiedi o percorso pedonale.  D.P.R. 503/1996, art. 16; D.M. 236/1989, artt. 4.4, 4.2.1, 4.2.2; L.R. Lombardia n. 6/1989, artt. 2.1.4, 6.2, 6.4; L.N. 68/1999; D.Lgs. 81/2008, art. 63.	
<b>Interventi di messa a norma:</b>	Prevedere percorso pedonale sicuro o marciapiedi.	
<b>Interventi consigliati:</b>	Creazione zona mista.	

**Priorità:** Classe 2 - MEDIA

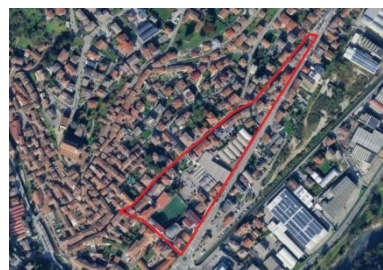


PIANO per l'ELIMINAZIONE delle BARRIERE ARCHITETTONICHE – P.E.B.A.

225



**Navigatore:**



**Codice PERCORSO:** PER\_01

**Riferimento:** PED\_12

**Indirizzo:** via Roma

**Località:** Vertova

**Descrizione:**

Percorso pedonale.

**Accessibilità:**

**NON ACCESSIBILE**

Non accessibile a persone su sedia a ruote e con disabilità visiva. Accessibile a persone con disabilità uditiva e cognitiva.



**Conformità:**

Conformità.

Non conformità.  
Arredo urbano che crea ostacolo.

D.P.R. 503/1996, art. 9; D.M. 236/1989 - art. 4.2.1

**Interventi di messa a norma:**

Spostare o segnalare ostacolo.

**Interventi consigliati:**

Nessuno.

**Priorità:**

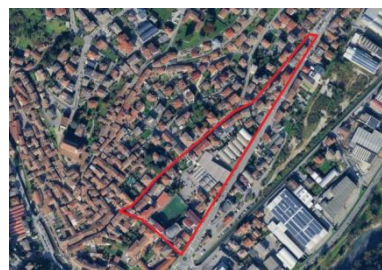
Classe 3 - BASSA



PIANO per l'ELIMINAZIONE delle BARRIERE ARCHITETTONICHE – P.E.B.A.



**Navigatore:**



**Codice PERCORSO:** PER\_01

**Riferimento:** ATTR\_08

**Indirizzo:** via Roma

**Località:** Vertova

**Descrizione:**

Attraversamento pedonale.

**Accessibilità:**

**ACCESSIBILITÀ PARZIALE**

Non accessibile a persone con disabilità visiva.  
Accessibile a persone con disabilità fisica, uditiva e cognitiva.



**Conformità:**

Conformità.  
Segnaletica orizzontale.

Non conformità.  
Assenza di segnaletica tattile che indica l'attraversamento a ipovedenti e non vedenti.

D.P.R. 503/1996, art. 6, D.M. 236/1989, art. 4.2.1; L.R. Lombardia n. 6/1989, art. 2.1.; D.Lgs. 285/1992, art.38; D.P.R. 495/1992, art. 145.

**Interventi di messa a norma:**

Prevedere segnaletica idonea a persone ipovedenti e non vedenti.

**Interventi consigliati:**

Nessuno.

**Priorità:**

Classe 3 - BASSA

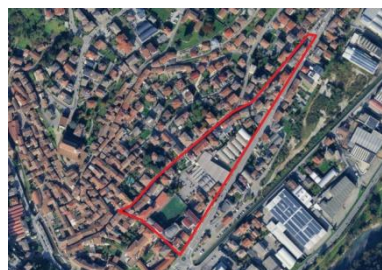


PIANO per l'ELIMINAZIONE delle BARRIERE ARCHITETTONICHE – P.E.B.A.

227



**Navigatore:**



**Codice  
PERCORSO:** PER\_01

**Riferimento:** PARCH\_03

**Indirizzo:** via Roma

**Località:** Vertova

**Descrizione:** Parcheggio. Ascensore.

**Accessibilità:** **NON ACCESSIBILE**  
Non accessibile a chiunque.



**Conformità:** Conformità.  
Presenza ascensore.

Non conformità.  
Ascensore non funzionante.

D.M. 236/1989, artt. 4.1.12, 8.1.12; L.R. Lombardia n. 6/1989, artt. 5.3.3.

**Interventi di messa a norma:** Ripristinare funzionamento ascensore.

**Interventi consigliati:** Nessuno.

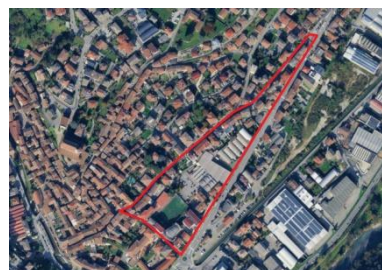
**Priorità:** Classe 1 - ALTA



PIANO per l'ELIMINAZIONE delle BARRIERE ARCHITETTONICHE – P.E.B.A.



**Navigatore:**



<b>Codice PERCORSO:</b>	PER_01
<b>Riferimento:</b>	PARCH_04
<b>Indirizzo:</b>	via Roma
<b>Località:</b>	Vertova

228

<b>Descrizione:</b>	Scala verso parcheggio.	
<b>Accessibilità:</b>	<b><u>NON ACCESSIBILE</u></b> Non accessibile a persone con disabilità visiva. Accessibile a persone con disabilità uditiva e cognitiva.	
<b>Conformità:</b>	Conformità.	
	Non conformità. Assenza doppio corrimano. Assenza segnaletica tattile per persone non vedenti.  D.P.R. 503/1996, art. 7; D.M. 236/1989, artt. 4.1.10, 8.1.10; L.R. Lombardia n. 6/1989, artt. 5.3.1.	
<b>Interventi di messa a norma:</b>	Prevedere doppio corrimano. Prevedere segnaletica tattile per persone non vedenti.	
<b>Interventi consigliati:</b>	Nessuno.	

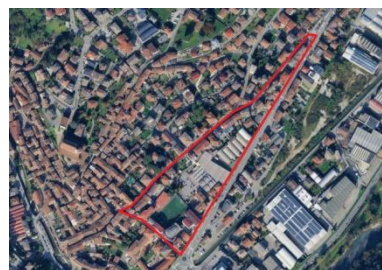
**Priorità:** **Classe 1 - ALTA**



PIANO per l'ELIMINAZIONE delle BARRIERE ARCHITETTONICHE – P.E.B.A.



**Navigatore:**




**Codice  
PERCORSO:** PER\_01

**Riferimento:** PARCH\_05

**Indirizzo:** via Roma

**Località:** Vertova

229

<b>Descrizione:</b>	Parcheggio disabili.	
<b>Accessibilità:</b>	<b>ACCESSIBILE</b> Accessibile a persone con disabilità fisica.	
<b>Conformità:</b>	Conformità. Presenza numero parcheggi disabili adeguato.	
	Non conformità. Assenza segnaletica verticale.  D.P.R. 503/1996, art. 10; D.M. 236/1989, art. 4.2.3; L.R. Lombardia n. 6/1989, art. 2.2.	
<b>Interventi di messa a norma:</b>	Prevedere segnaletica verticale.	
<b>Interventi consigliati:</b>	Ripristinare segnaletica orizzontale.	

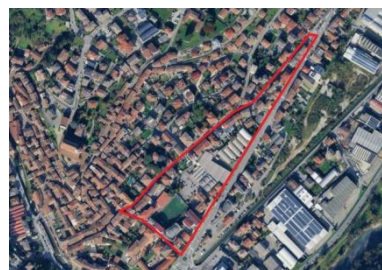
**Priorità:** Classe 1 - ALTA



PIANO per l'ELIMINAZIONE delle BARRIERE ARCHITETTONICHE – P.E.B.A.



**Navigatore:**



<b>Codice PERCORSO:</b>	PER_01
<b>Riferimento:</b>	PARCH_06
<b>Indirizzo:</b>	via Roma
<b>Località:</b>	Vertova


230

<b>Descrizione:</b>	Parcheggio disabili.	
<b>Accessibilità:</b>	<b>ACCESSIBILE</b> Accessibile a persone con disabilità fisica.	
<b>Conformità:</b>	Conformità. Presenza numero parcheggi disabili adeguato.	
	Non conformità. Assenza segnaletica verticale.  D.P.R. 503/1996, art. 10; D.M. 236/1989, art. 4.2.3; L.R. Lombardia n. 6/1989, art. 2.2.	
<b>Interventi di messa a norma:</b>	Prevedere segnaletica verticale.	
<b>Interventi consigliati:</b>	Ripristinare segnaletica orizzontale.	

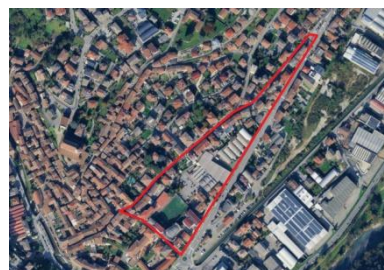
**Priorità:** Classe 1 - ALTA



PIANO per l'ELIMINAZIONE delle BARRIERE ARCHITETTONICHE – P.E.B.A.



**Navigatore:**



**Codice  
PERCORSO:** PER\_01

**Riferimento:** PARCH\_07

**Indirizzo:** via Roma

**Località:** Vertova

231

<b>Descrizione:</b>	Scala uscita parcheggi interrati.	
<b>Accessibilità:</b>	<b><u>NON ACCESSIBILE</u></b> Non accessibile a persone con disabilità visiva. Accessibile a persone con disabilità uditiva e cognitiva.	
<b>Conformità:</b>	Conformità.	
	Non conformità. Assenza doppio corrimano. Assenza segnaletica tattile per persone non vedenti.  D.P.R. 503/1996, art. 7; D.M. 236/1989, artt. 4.1.10, 8.1.10; L.R. Lombardia n. 6/1989, artt. 5.3.1.	
<b>Interventi di messa a norma:</b>	Prevedere doppio corrimano. Prevedere segnaletica tattile per persone non vedenti.	
<b>Interventi consigliati:</b>	Nessuno.	

**Priorità:** Classe 1 - ALTA



PIANO per l'ELIMINAZIONE delle BARRIERE ARCHITETTONICHE – P.E.B.A.

232

	<b>Navigatore:</b> 	
	<b>Codice PERCORSO:</b>	PER_01
	<b>Riferimento:</b>	ATTR_09
	<b>Indirizzo:</b>	via Roma
	<b>Località:</b>	Vertova
<b>Descrizione:</b>	Attraversamento pedonale.	
<b>Accessibilità:</b>	<b>ACCESSIBILITÀ PARZIALE</b> Non accessibile a persone con disabilità visiva. Accessibile a persone con disabilità fisica, uditiva e cognitiva.	
<b>Conformità:</b>	Conformità. Segnaletica orizzontale.	
	Non conformità. Assenza di segnaletica tattile che indica l'attraversamento a ipovedenti e non vedenti.  D.P.R. 503/1996, art. 6, D.M. 236/1989, art. 4.2.1; L.R. Lombardia n. 6/1989, art. 2.1.; D.Lgs. 285/1992, art.38; D.P.R. 495/1992, art. 145.	
<b>Interventi di messa a norma:</b>	Prevedere segnaletica idonea a persone ipovedenti e non vedenti.	
<b>Interventi consigliati:</b>	Nessuno.	
<b>Priorità:</b>	Classe 3 - BASSA	



## SCHEDA RIASSUNTIVA

**Navigatore:**











233

<b>Codice PERCORSO:</b>	PER_01
<b>Vie interessate:</b>	via Don B. Ferrari – via S. Rocco – via Roma
<b>Riepilogo criticità generali rilevate:</b>	<ul style="list-style-type: none"><li>• <b>SICUREZZA ATTRAVERSAMENTI</b> <i>Attraversamenti non sicuri o non conformi (assenza isole salvagente, illuminazione, segnaletica verticale e tattile). Presenza di attraversamenti in prossimità di accessi carrali o senza spazio di sbarco. Impianti semaforici non accessibili o mal posizionati.</i> <u>Intervento prioritario:</u> <i>Riprogettazione completa degli attraversamenti pedonali con adeguamento normativo e introduzione di sistemi per disabilità visiva.</i></li><li>• <b>CONTINUITÀ PEDONALE</b> <i>Assenza di marciapiedi o interruzioni del percorso pedonale. Tratti promiscui non protetti. Pavimentazioni sconnesse o non idonee.</i> <u>Intervento prioritario:</u> <i>Realizzazione di un percorso pedonale continuo, sicuro e accessibile lungo tutto l'asse.</i></li></ul>



PIANO per l'ELIMINAZIONE delle BARRIERE ARCHITETTONICHE – P.E.B.A.

	<ul style="list-style-type: none"> <li>• <b>ACCESSIBILITÀ UNIVERSALE</b> Assenza diffusa di segnaletica tattile (attraversamenti, fermate bus, rampe). Mancanza di riferimenti per orientamento (LVE). <u>Intervento prioritario:</u> Introduzione sistema di guida tattile continuo lungo il percorso principale.</li> <li>• <b>TRASPORTO PUBBLICO</b> Fermata autobus priva di segnalazione tattile e riconoscibilità. <u>Intervento prioritario:</u> Adeguamento fermata con segnaletica tattile e riconoscibile.</li> <li>• <b>PARCHEGGI E NODI DI INTERSCAMBIO</b> Parcheggi disabili non conformi (assenza zebraure, collegamenti non in piano). Ascensore di collegamento non funzionante. <u>Intervento prioritario:</u> Adeguamento stalli + ripristino ascensore (intervento strategico).</li> <li>• <b>RAMPE E DISLIVELLI</b> Rampe prive di corrimano e segnaletica. <u>Intervento prioritario:</u> Adeguamento rampe esistenti secondo normativa.</li> </ul> <p><b>Il percorso presenta criticità diffuse e sistemiche che ne compromettono la fruibilità continua. Si rende necessario un intervento organico di riqualificazione volto alla realizzazione di un asse pedonale accessibile, sicuro e continuo, con priorità alla messa in sicurezza degli attraversamenti e alla connessione tra parcheggi, fermate del trasporto pubblico e principali servizi.</b></p>	
<p><b>Accessibilità:</b></p>		
		
		
		
<p><b>Priorità:</b> <span style="float: right;">Classe 2 - MEDIA</span></p>		



## PERCORSO 02



PIANO per l'ELIMINAZIONE delle BARRIERE ARCHITETTONICHE – P.E.B.A.



**Navigatore:**



**Codice PERCORSO:** PER\_02

**Riferimento:** ATTR\_01

**Indirizzo:** via IV Novembre

**Località:** Vertova

<b>Descrizione:</b>	Attraversamento pedonale.	
<b>Accessibilità:</b>	<b><u>NON ACCESSIBILE</u></b> Non accessibile a chiunque.	
<b>Conformità:</b>	Conformità. Segnaletica orizzontale.	
	Non conformità. Mancanza di luogo sicuro su un lato dell'attraversamento. Assenza di segnaletica tattile che indichi l'attraversamento.  D.P.R. 503/1996, art. 6, D.M. 236/1989, art. 4.2.1; L.R. Lombardia n. 6/1989, art. 2.1.; D.Lgs. 285/1992, art.38; D.P.R. 495/1992, art. 145.	
<b>Interventi di messa a norma:</b>	Spostare attraversamento in altro luogo in cui è possibile prevedere un collegamento tra luoghi sicuri per il pedone. Prevedere segnaletica idonea a persone con disabilità visiva.	
<b>Interventi consigliati:</b>	Nessuno.	

**Priorità:** Classe 1 - ALTA



PIANO per l'ELIMINAZIONE delle BARRIERE ARCHITETTONICHE – P.E.B.A.



**Navigatore:**



**Codice PERCORSO:** PER\_02

**Riferimento:** PED\_01

**Indirizzo:** via IV Novembre

**Località:** Vertova

237

<b>Descrizione:</b>	Percorso pedonale.	
<b>Accessibilità:</b>	<b><u>NON ACCESSIBILE</u></b> Non accessibile a chiunque. Ridotta sezione di passaggio ( $\leq 90$ cm) in adiacenza alla carreggiata senza protezione.	
<b>Conformità:</b>	Conformità.	
	Non conformità. Larghezza $\leq 90$ cm. Pavimentazione sconnessa.  D.P.R. 503/1996, art. 5; D.M. 236/1989, art. 4.2.2, 8.2.2; L.R. Lombardia n. 6/1989, art. 2.1.	
<b>Interventi di messa a norma:</b>	Prevedere allargamento percorso pedonale con realizzazione di protezione. Ripristinare la pavimentazione del percorso pedonale.	
<b>Interventi consigliati:</b>	Identificare il percorso pedonale con segnaletica cromatica.	

**Priorità:** Classe 1 - ALTA



PIANO per l'ELIMINAZIONE delle BARRIERE ARCHITETTONICHE – P.E.B.A.



**Navigatore:**



**Codice  
PERCORSO:** PER\_02

**Riferimento:** ATTR\_02

**Indirizzo:** via IV Novembre

**Località:** Vertova


238

<b>Descrizione:</b>	Attraversamento pedonale.	
<b>Accessibilità:</b>	<b><u>NON ACCESSIBILE</u></b> Non accessibile a chiunque.	
<b>Conformità:</b>	Conformità. Impianto semaforizzato.	
	Non conformità. Mancanza di luogo sicuro su un lato dell'attraversamento. Assenza di segnaletica tattile che indichi l'attraversamento. Assenza segnale acustico.	
<b>Interventi di messa a norma:</b>	D.P.R. 503/1996, art. 6, D.M. 236/1989, art. 4.2.1; L.R. Lombardia n. 6/1989, art. 2.1.; D.Lgs. 285/1992, art.38; D.P.R. 495/1992, art. 145. Creare una zona di sbarco sicura. Prevedere segnaletica idonea a persone con disabilità visiva. Prevedere segnale acustico.	
<b>Interventi consigliati:</b>	Ripristinare segnaletica orizzontale. Creare zona di sbarco protetta con cordoli a separazione dalla carreggiata.	

**Priorità:** Classe 1 - ALTA



PIANO per l'ELIMINAZIONE delle BARRIERE ARCHITETTONICHE – P.E.B.A.



**Navigatore:**




**Codice  
PERCORSO:** PER\_02

**Riferimento:** PED\_02

**Indirizzo:** via S. Carlo

**Località:** Vertova

239

<b>Descrizione:</b>	Percorso pedonale assente.	
<b>Accessibilità:</b>	<b><u>NON ACCESSIBILE</u></b> Non accessibile a chiunque.	
<b>Conformità:</b>	Conformità.	
	Non conformità. Assenza di marciapiedi o percorso pedonale.  D.P.R. 503/1996, art. 16; D.M. 236/1989, artt. 4.4, 4.2.1, 4.2.2; L.R. Lombardia n. 6/1989, artt. 2.1.4, 6.2, 6.4; L.N. 68/1999; D.lgs. 81/2008, art. 63.	
<b>Interventi di messa a norma:</b>	Prevedere percorso pedonale sicuro o marciapiedi.	
<b>Interventi consigliati:</b>	Si consiglia la realizzazione su un unico lato di percorso pedonale di larghezza adeguata ( $\geq 90$ cm). Creare zona 30.	

**Priorità:** **Classe 1 - ALTA**



PIANO per l'ELIMINAZIONE delle BARRIERE ARCHITETTONICHE – P.E.B.A.



**Navigatore:**



**Codice  
PERCORSO:** PER\_02

**Riferimento:** PED\_03

**Indirizzo:** via S. Carlo

**Località:** Vertova

240

<b>Descrizione:</b>	Percorso pedonale assente.	
<b>Accessibilità:</b>	<b><u>NON ACCESSIBILE</u></b> Non accessibile a chiunque.	
<b>Conformità:</b>	Conformità.	
	Non conformità. Assenza di marciapiedi o percorso pedonale.  D.P.R. 503/1996, art. 16; D.M. 236/1989, artt. 4.4, 4.2.1, 4.2.2; L.R. Lombardia n. 6/1989, artt. 2.1.4, 6.2, 6.4; L.N. 68/1999; D.lgs. 81/2008, art. 63.	
<b>Interventi di messa a norma:</b>	Prevedere percorso pedonale sicuro o marciapiedi.	
<b>Interventi consigliati:</b>	Si consiglia la realizzazione su un unico lato di percorso pedonale di larghezza adeguata (≥ 90 cm). Creare zona 30.	
<b>Priorità:</b>	Classe 1 - ALTA	



PIANO per l'ELIMINAZIONE delle BARRIERE ARCHITETTONICHE – P.E.B.A.



**Navigatore:**




**Codice  
PERCORSO:** PER\_02

**Riferimento:** MARC\_01

**Indirizzo:** via S. Carlo

**Località:** Vertova

241

<b>Descrizione:</b>	Marciapiedi.	
<b>Accessibilità:</b>	<b><u>NON ACCESSIBILE</u></b> Non accessibile a persone con disabilità visiva. Accessibile a persone con disabilità fisica, uditiva e cognitiva.	
<b>Conformità:</b>	Conformità.	
	Non conformità. Assenza di segnaletica tattile per persone con disabilità visiva sulla rampa del marciapiedi.  D.P.R. 503/1996, art. 16; D.M. 236/1989, artt. 4.4, 4.2.1, 4.2.2; L.R. Lombardia n. 6/1989, artt. 2.1.4, 6.2, 6.4; L.N. 68/1999; D.Lgs. 81/2008, art. 63.	
<b>Interventi di messa a norma:</b>	Prevedere segnaletica tattile per persone con disabilità visiva.	
<b>Interventi consigliati:</b>	Nessuno.	

**Priorità:** Classe 2 - MEDIA



PIANO per l'ELIMINAZIONE delle BARRIERE ARCHITETTONICHE – P.E.B.A.



**Navigatore:**




**Codice  
PERCORSO:** PER\_02

**Riferimento:** ATTR\_03

**Indirizzo:** via IV Novembre

**Località:** Vertova

242

<b>Descrizione:</b>	Attraversamento pedonale.	
<b>Accessibilità:</b>	<b>ACCESSIBILITÀ PARZIALE</b> Non accessibile a persone con disabilità visiva. Accessibile a persone con disabilità fisica, uditiva e cognitiva.	
<b>Conformità:</b>	Conformità.	
	Non conformità. Assenza di segnaletica tattile che indica l'attraversamento a ipovedenti e non vedenti.  D.P.R. 503/1996, art. 6, D.M. 236/1989, art. 4.2.1; L.R. Lombardia n. 6/1989, art. 2.1.; D.Lgs. 285/1992, art.38; D.P.R. 495/1992, art. 145.	
<b>Interventi di messa a norma:</b>	Prevedere segnaletica idonea a persone ipovedenti e non vedenti.	
<b>Interventi consigliati:</b>	Ripristinare segnaletica orizzontale.	

**Priorità:** Classe 1 - ALTA



PIANO per l'ELIMINAZIONE delle BARRIERE ARCHITETTONICHE – P.E.B.A.



**Navigatore:**



<b>Codice PERCORSO:</b>	PER_02
<b>Riferimento:</b>	ATTR_04
<b>Indirizzo:</b>	via Foggeroli
<b>Località:</b>	Vertova

243

<b>Descrizione:</b>	Attraversamento pedonale mancante.	
<b>Accessibilità:</b>	<b><u>NON ACCESSIBILE</u></b> Non accessibile a persone su sedia a ruote e con disabilità visiva. Accessibile a persone con disabilità uditiva e cognitiva.	
<b>Conformità:</b>	Conformità.	
	Non conformità. Mancanza di attraversamento pedonale.  D.P.R. 503/1996, art. 6, D.M. 236/1989, art. 4.2.1; L.R. Lombardia n. 6/1989, art. 2.1.; D.Lgs. 285/1992, art.38; D.P.R. 495/1992, art. 145.	
<b>Interventi di messa a norma:</b>	Prevedere attraversamento pedonale.	
<b>Interventi consigliati:</b>	Nessuno.	

**Priorità:** *Classe 1 - ALTA*



PIANO per l'ELIMINAZIONE delle BARRIERE ARCHITETTONICHE – P.E.B.A.

	<b>Navigatore:</b> 	
	<b>Codice PERCORSO:</b>	PER_02
	<b>Riferimento:</b>	MARC_02
	<b>Indirizzo:</b>	via Foggeroli
	<b>Località:</b>	Vertova
<b>Descrizione:</b>	Marciapiedi.	
<b>Accessibilità:</b>	<b><u>NON ACCESSIBILE</u></b> Non accessibile a chiunque.	
<b>Conformità:</b>	Conformità.	
	Non conformità. Larghezza di marciapiedi su entrambe i lati non a norma.  D.P.R. 503/1996, art. 16; D.M. 236/1989, artt. 4.4, 4.2.1, 4.2.2; L.R. Lombardia n. 6/1989, artt. 2.1.4, 6.2, 6.4; L.N. 68/1999; D.Lgs. 81/2008, art. 63.	
<b>Interventi di messa a norma:</b>	Realizzare marciapiede più ampio su un solo lato.	
<b>Interventi consigliati:</b>	Nessuno.	
<b>Priorità:</b>	Classe 3 - BASSA	



PIANO per l'ELIMINAZIONE delle BARRIERE ARCHITETTONICHE – P.E.B.A.



**Navigatore:**




**Codice PERCORSO:** PER\_02

**Riferimento:** ATTR\_05

**Indirizzo:** via Foggeroli

**Località:** Vertova

245

<b>Descrizione:</b>	Attraversamento pedonale.	
<b>Accessibilità:</b>	<b>ACCESSIBILITÀ PARZIALE</b> Non accessibile a persone con disabilità visiva. Accessibile a persone con disabilità fisica, uditiva e cognitiva.	
<b>Conformità:</b>	Conformità. Segnaletica orizzontale.	
	Non conformità. Assenza di segnaletica tattile che indica l'attraversamento a ipovedenti e non vedenti.  D.P.R. 503/1996, art. 6, D.M. 236/1989, art. 4.2.1; L.R. Lombardia n. 6/1989, art. 2.1.; D.Lgs. 285/1992, art.38; D.P.R. 495/1992, art. 145.	
<b>Interventi di messa a norma:</b>	Prevedere segnaletica idonea a persone ipovedenti e non vedenti.	
<b>Interventi consigliati:</b>	Nessuno.	

**Priorità:** Classe 3 - BASSA



PIANO per l'ELIMINAZIONE delle BARRIERE ARCHITETTONICHE – P.E.B.A.



**Navigatore:**



**Codice  
PERCORSO:** PER\_02

**Riferimento:** PARCH\_01

**Indirizzo:** via Foggeroli

**Località:** Vertova

246

<b>Descrizione:</b>	Parcheggio disabili.	
<b>Accessibilità:</b>	<b><u>NON ACCESSIBILE</u></b> Non accessibile a persone con disabilità fisica.	
<b>Conformità:</b>	Conformità.	
	Non conformità. Assenza spazio zebraato. Assenza percorso pedonale dedicato.  D.P.R. 503/1996, art. 10; D.M. 236/1989, art. 4.2.3; L.R. Lombardia n. 6/1989, art. 2.2.	
<b>Interventi di messa a norma:</b>	Prevedere adeguata modifica parcheggio disabili.	
<b>Interventi consigliati:</b>	Si consiglia di spostare il parcheggio disabili in prossimità dell'attraversamento pedonale o comunque più a valle.	
<b>Priorità:</b>	Classe 2 - MEDIA	



PIANO per l'ELIMINAZIONE delle BARRIERE ARCHITETTONICHE – P.E.B.A.



**Navigatore:**



**Codice  
PERCORSO:** PER\_02

**Riferimento:** PED\_04

**Indirizzo:** via Pizzo

**Località:** Vertova

247

<b>Descrizione:</b>	Percorso pedonale assente.	
<b>Accessibilità:</b>	<b><u>NON ACCESSIBILE</u></b> Non accessibile a chiunque.	
<b>Conformità:</b>	Conformità.	
	Non conformità. Assenza di marciapiedi o percorso pedonale. Pavimentazione parzialmente inadatta.  D.P.R. 503/1996, art. 16; D.M. 236/1989, artt. 4.4, 4.2.1, 4.2.2; L.R. Lombardia n. 6/1989, artt. 2.1.4, 6.2, 6.4; L.N. 68/1999; D.Lgs. 81/2008, art. 63.	
<b>Interventi di messa a norma:</b>	Prevedere percorso pedonale sicuro o marciapiedi, con pavimentazione adatta.	
<b>Interventi consigliati:</b>	Prevedere zona mista.	
<b>Priorità:</b>	Classe 2 - MEDIA	



PIANO per l'ELIMINAZIONE delle BARRIERE ARCHITETTONICHE – P.E.B.A.

	<b>Navigatore:</b> 	
	<b>Codice PERCORSO:</b>	PER_02
	<b>Riferimento:</b>	PED_05
	<b>Indirizzo:</b>	via Pizzo
	<b>Località:</b>	Vertova
<b>Descrizione:</b>	Percorso pedonale assente.	
<b>Accessibilità:</b>	<b><u>NON ACCESSIBILE</u></b> Non accessibile a chiunque.	
<b>Conformità:</b>	Conformità.	
	Non conformità. Assenza di marciapiedi o percorso pedonale. Pavimentazione parzialmente inadatta.  D.P.R. 503/1996, art. 16; D.M. 236/1989, artt. 4.4, 4.2.1, 4.2.2; L.R. Lombardia n. 6/1989, artt. 2.1.4, 6.2, 6.4; L.N. 68/1999; D.Lgs. 81/2008, art. 63.	
<b>Interventi di messa a norma:</b>	Prevedere percorso pedonale sicuro o marciapiedi, con pavimentazione adatta.	
<b>Interventi consigliati:</b>	Prevedere zona mista.	
<b>Priorità:</b>	Classe 2 - MEDIA	



PIANO per l'ELIMINAZIONE delle BARRIERE ARCHITETTONICHE – P.E.B.A.



**Navigatore:**



**Codice PERCORSO:** PER\_02

**Riferimento:** PED\_06

**Indirizzo:** via Pizzo

**Località:** Vertova

249

<b>Descrizione:</b>	Percorso pedonale assente.	
<b>Accessibilità:</b>	<b><u>NON ACCESSIBILE</u></b> Non accessibile a chiunque.	
<b>Conformità:</b>	Conformità.	
	Non conformità. Assenza di marciapiedi o percorso pedonale. Pavimentazione parzialmente inadatta.  D.P.R. 503/1996, art. 16; D.M. 236/1989, artt. 4.4, 4.2.1, 4.2.2; L.R. Lombardia n. 6/1989, artt. 2.1.4, 6.2, 6.4; L.N. 68/1999; D.Lgs. 81/2008, art. 63.	
<b>Interventi di messa a norma:</b>	Prevedere percorso pedonale sicuro o marciapiedi, con pavimentazione adatta.	
<b>Interventi consigliati:</b>	Nessuno.	

**Priorità:** Classe 2 - MEDIA



PIANO per l'ELIMINAZIONE delle BARRIERE ARCHITETTONICHE – P.E.B.A.



**Navigatore:**



**Codice  
PERCORSO:** PER\_02

**Riferimento:** PED\_07

**Indirizzo:** via Albertoni

**Località:** Vertova

250

<b>Descrizione:</b>	Percorso pedonale assente.	
<b>Accessibilità:</b>	<b><u>NON ACCESSIBILE</u></b> Non accessibile a chiunque.	
<b>Conformità:</b>	Conformità.	
	Non conformità. Assenza di marciapiedi o percorso pedonale continuo e ben definito.  D.P.R. 503/1996, art. 16; D.M. 236/1989, artt. 4.4, 4.2.1, 4.2.2; L.R. Lombardia n. 6/1989, artt. 2.1.4, 6.2, 6.4; L.N. 68/1999; D.Lgs. 81/2008, art. 63.	
<b>Interventi di messa a norma:</b>	Prevedere percorso pedonale sicuro o marciapiedi.	
<b>Interventi consigliati:</b>	Valutare zona mista.	

**Priorità:** Classe 3 - BASSA



PIANO per l'ELIMINAZIONE delle BARRIERE ARCHITETTONICHE – P.E.B.A.



**Navigatore:**




**Codice  
PERCORSO:** PER\_02

**Riferimento:** PED\_08

**Indirizzo:** via Albertoni

**Località:** Vertova

251

<b>Descrizione:</b>	Percorso pedonale assente.	
<b>Accessibilità:</b>	<b><u>NON ACCESSIBILE</u></b> Non accessibile a chiunque.	
<b>Conformità:</b>	Conformità.	
	Non conformità. Assenza di marciapiedi o percorso pedonale continuo e ben definito.  D.P.R. 503/1996, art. 16; D.M. 236/1989, artt. 4.4, 4.2.1, 4.2.2; L.R. Lombardia n. 6/1989, artt. 2.1.4, 6.2, 6.4; L.N. 68/1999; D.Lgs. 81/2008, art. 63.	
<b>Interventi di messa a norma:</b>	Prevedere percorso pedonale sicuro o marciapiedi.	
<b>Interventi consigliati:</b>	Valutare zona mista.	

**Priorità:** Classe 3 - BASSA



PIANO per l'ELIMINAZIONE delle BARRIERE ARCHITETTONICHE – P.E.B.A.

252



**Navigatore:**



**Codice  
PERCORSO:** PER\_02

**Riferimento:** PARCH\_02

**Indirizzo:** piazza S. Marco









**Località:** Vertova

<b>Descrizione:</b>	Parcheggio disabili.	
<b>Accessibilità:</b>	<b><u>NON ACCESSIBILE</u></b> Non accessibile a persone su sedia a ruote.	
<b>Conformità:</b>	Conformità.	
	Non conformità. Pendenza trasversale elevata. Assenza segnaletica orizzontale con spazio zebraato laterale.  D.P.R. 503/1996, art. 16; D.M. 236/1989, artt. 4.4, 4.2.1, 4.2.2; L.R. Lombardia n. 6/1989, artt. 2.1.4, 6.2, 6.4; L.N. 68/1999; D.Lgs. 81/2008, art. 63.	
<b>Interventi di messa a norma:</b>	Valutare modifica del parcheggio disabili in modo da ridurre la pendenza trasversale. Ripristinare segnaletica orizzontale.	
<b>Interventi consigliati:</b>	Valutare spostamento del parcheggio disabili in luogo idoneo.	
<b>Priorità:</b>	Classe 3 - BASSA	





PIANO per l'ELIMINAZIONE delle BARRIERE ARCHITETTONICHE – P.E.B.A.

	<ul style="list-style-type: none"> <li>• <b>SEZIONE E QUALITÀ DEI PERCORSI</b> Percorsi pedonali con larghezza insufficiente (&lt; 90 cm) e senza protezione dalla carreggiata. Pavimentazioni sconnesse o non idonee. <u>Intervento prioritario:</u> Adeguamento della sezione minima e rifacimento pavimentazioni.</li> <li>• <b>ACCESSIBILITÀ UNIVERSALE</b> Assenza sistemica di segnaletica tattile su attraversamenti, marciapiedi e fermate. <u>Intervento prioritario:</u> Introduzione sistema di guida tattile continuo lungo i principali assi e nodi.</li> <li>• <b>PARCHEGGI ACCESSIBILI</b> Parcheggi disabili non conformi (assenza zebraure, pendenze elevate, mancanza collegamento in piano). Posizionamento non funzionale rispetto ai percorsi pedonali. <u>Intervento prioritario:</u> Riorganizzazione e adeguamento degli stalli con connessione diretta ai percorsi accessibili.</li> <li>• <b>SPAZI URBANI E PIAZZE</b> Piazze prive di percorsi pedonali definiti e accessibili (es. piazza S. Lorenzo). Spazi promiscui senza gerarchia tra pedone e veicolo. <u>Intervento prioritario:</u> Ridefinizione degli spazi con percorsi pedonali chiari e protetti.</li> </ul> <p><b>Il percorso presenta criticità diffuse e strutturali che compromettono la continuità e la sicurezza della mobilità pedonale. Si rende necessario un intervento organico di riqualificazione volto alla creazione di un sistema continuo di percorsi accessibili, con priorità alla messa in sicurezza degli attraversamenti, alla realizzazione dei marciapiedi mancanti e alla connessione tra parcheggi, piazze e servizi principali.</b></p>	
<b>Accessibilità:</b>		
		
		
		
<p><b>Priorità:</b> <span style="float: right;"><b>Classe 1 - ALTA</b></span></p>		





## PERCORSO 03




PIANO per l'ELIMINAZIONE delle BARRIERE ARCHITETTONICHE – P.E.B.A.



**Navigatore:**



<b>Codice PERCORSO:</b>	PER_03
<b>Riferimento:</b>	ATTR_01
<b>Indirizzo:</b>	via S. Carlo
<b>Località:</b>	Vertova

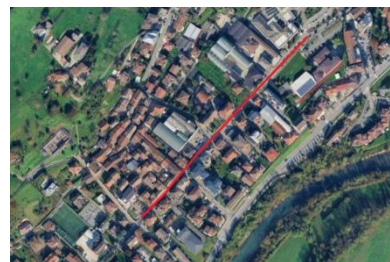
<b>Descrizione:</b>	Attraversamento pedonale.	
<b>Accessibilità:</b>	<b>ACCESSIBILITÀ PARZIALE</b> Non accessibile a persone con disabilità visiva. Accessibile a persone con disabilità fisica, uditiva e cognitiva.	
<b>Conformità:</b>	Conformità. Segnaletica orizzontale.	
	Non conformità. Assenza di segnaletica tattile che indica l'attraversamento a ipovedenti e non vedenti.  D.P.R. 503/1996, art. 6, D.M. 236/1989, art. 4.2.1; L.R. Lombardia n. 6/1989, art. 2.1.; D.Lgs. 285/1992, art.38; D.P.R. 495/1992, art. 145.	
<b>Interventi di messa a norma:</b>	Prevedere segnaletica idonea a persone con disabilità visiva.	
<b>Interventi consigliati:</b>	Nessuno.	
<b>Priorità:</b>	Classe 2 - MEDIA	



PIANO per l'ELIMINAZIONE delle BARRIERE ARCHITETTONICHE – P.E.B.A.



**Navigatore:**




**Codice PERCORSO:** PER\_03

**Riferimento:** ATTR\_02

**Indirizzo:** via S. Carlo

**Località:** Vertova

<b>Descrizione:</b>	Attraversamento pedonale.	
<b>Accessibilità:</b>	<b><u>NON ACCESSIBILE</u></b> Non accessibile a chiunque.	
<b>Conformità:</b>	Conformità. Segnaletica orizzontale.	
	Non conformità. Sbarco attraversamento su accesso carrale privato. Assenza di segnaletica tattile che indica l'attraversamento a ipovedenti e non vedenti.  D.P.R. 503/1996, art. 6, D.M. 236/1989, art. 4.2.1; L.R. Lombardia n. 6/1989, art. 2.1.; D.Lgs. 285/1992, art.38; D.P.R. 495/1992, art. 145.	
<b>Interventi di messa a norma:</b>	Individuazione zona di sbarco sicura. Prevedere segnaletica idonea a persone con disabilità visiva.	
<b>Interventi consigliati:</b>	Individuare davanti all'ingresso carrale percorso pedonale.	

**Priorità:** Classe 1 - ALTA



PIANO per l'ELIMINAZIONE delle BARRIERE ARCHITETTONICHE – P.E.B.A.




Navigatore:



Codice PERCORSO:	PER_03
Riferimento:	ATTR_03
Indirizzo:	via S. Carlo
Località:	Vertova

259

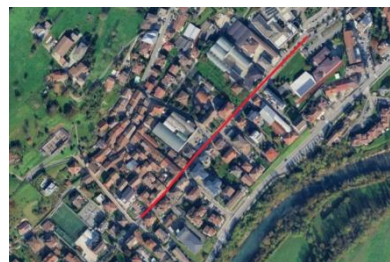
Descrizione:	Attraversamento pedonale.	
Accessibilità:	<b>ACCESSIBILITÀ PARZIALE</b> Non accessibile a persone con disabilità visiva. Accessibile a persone con disabilità fisica, uditiva e cognitiva.	
Conformità:	Conformità. Segnaletica orizzontale.	
	Non conformità. Assenza di segnaletica tattile che indica l'attraversamento a ipovedenti e non vedenti.  D.P.R. 503/1996, art. 6, D.M. 236/1989, art. 4.2.1; L.R. Lombardia n. 6/1989, art. 2.1.; D.Lgs. 285/1992, art.38; D.P.R. 495/1992, art. 145.	
Interventi di messa a norma:	Prevedere segnaletica idonea a persone con disabilità visiva.	
Interventi consigliati:	Nessuno.	

Priorità:

Classe 2 - MEDIA



Navigatore:



Codice  
PERCORSO: PER\_03

Riferimento: FER\_01

Indirizzo: via Costante Coter

Località: Vertova

<b>Descrizione:</b>	Fermata autobus.	
<b>Accessibilità:</b>	<p><b><u>NON ACCESSIBILE</u></b></p> <p>Non accessibile a chiunque per assenza pensilina di protezione dagli agenti atmosferici e assenza di panchine per l'attesa.</p> <p>Non accessibile a persone con disabilità visiva perché impossibile percepire la presenza della fermata e il punto di accesso all'autobus.</p> <p>Non accessibile a persone su sedia a ruote per assenza di spazio idoneo all'attesa.</p>	
<b>Conformità:</b>	<p>Conformità.</p> <p>Non conformità.</p> <p>Manca di segnalazioni tattili per ciechi.</p> <p>Assenza pensilina per protezione da eventi atmosferici.</p> <p>Assenza panchine.</p> <p>D.P.R. 503/1996, art. 4; D.M. 236/1989, art. 4.2; L.R. Lombardia n. 6/1989, art. 3.2.1.</p>	
<b>Interventi di messa a norma:</b>	Segnalare la fermata dell'autobus con segnaletica tattile a pavimento evidenziata con variazioni cromatiche per non vedenti o ipovedenti. Prevedere panchine, adeguata area di attesa e pensilina di protezione.	
<b>Interventi consigliati:</b>	Nessuno.	

**Priorità:**

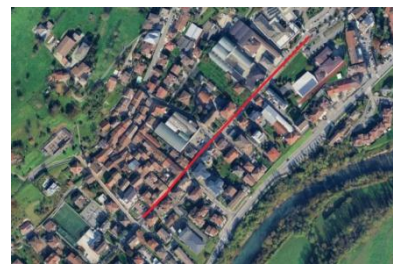
**Classe 1 - ALTA**



PIANO per l'ELIMINAZIONE delle BARRIERE ARCHITETTONICHE – P.E.B.A.



**Navigatore:**



**Codice  
PERCORSO:** PER\_03

**Riferimento:** ATTR\_04

**Indirizzo:** via Costante Coter

**Località:** Vertova

261

<b>Descrizione:</b>	Attraversamento pedonale mancante.	
<b>Accessibilità:</b>	<b><u>NON ACCESSIBILE</u></b> Non accessibile a chiunque.	
<b>Conformità:</b>	Conformità.	
	Non conformità. Mancanza di attraversamento pedonale.  D.P.R. 503/1996, art. 6, D.M. 236/1989, art. 4.2.1; L.R. Lombardia n. 6/1989, art. 2.1.; D.Lgs. 285/1992, art.38; D.P.R. 495/1992, art. 145.	
<b>Interventi di messa a norma:</b>	Prevedere attraversamento pedonale.	
<b>Interventi consigliati:</b>	Nessuno.	

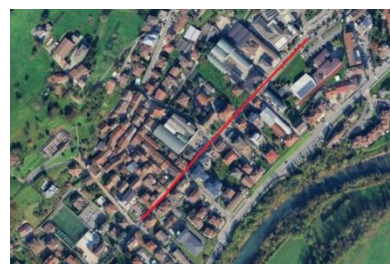
**Priorità:** **Classe 1 - ALTA**



PIANO per l'ELIMINAZIONE delle BARRIERE ARCHITETTONICHE – P.E.B.A.



**Navigatore:**



**Codice PERCORSO:** PER\_03

**Riferimento:** ATTR\_05

**Indirizzo:** via Costante Coter

**Località:** Vertova

**Descrizione:** Attraversamento pedonale.

**Accessibilità:** **NON ACCESSIBILE**  
Non accessibile a chiunque.



**Conformità:** Conformità.  
Non conformità.  
Deterioramento segnaletica orizzontale.  
Assenza di segnaletica tattile che indica l'attraversamento a ipovedenti e non vedenti.

D.P.R. 503/1996, art. 6, D.M. 236/1989, art. 4.2.1; L.R. Lombardia n. 6/1989, art. 2.1.; D.Lgs. 285/1992, art.38; D.P.R. 495/1992, art. 145.

**Interventi di messa a norma:** Ripristinare segnaletica orizzontale.  
Prevedere idonea segnaletica tattile.

**Interventi consigliati:** Nessuno.

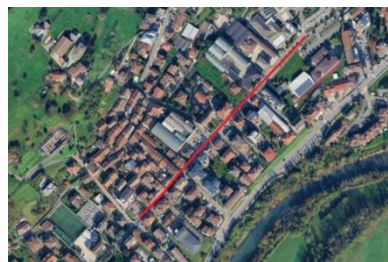
**Priorità:** Classe 1 - ALTA



PIANO per l'ELIMINAZIONE delle BARRIERE ARCHITETTONICHE – P.E.B.A.



Navigator:



Codice  
PERCORSO: PER\_03

Riferimento: ATTR\_06

Indirizzo: via Costante Coter

Località: Vertova

Descrizione:

Attraversamento pedonale.

Accessibilità:

**NON ACCESSIBILE**  
Non accessibile a chiunque.



Conformità:

Conformità.  
Segnaletica orizzontale.

Non conformità.  
Assenza zona sbarco sicura su un lato dell'attraversamento.  
Assenza di segnaletica tattile che indica l'attraversamento a ipovedenti e non vedenti.  
La segnaletica orizzontale relativa allo STOP risulta confusionaria.

D.P.R. 503/1996, art. 6, D.M. 236/1989, art. 4.2.1; L.R. Lombardia n. 6/1989, art. 2.1.; D.Lgs. 285/1992, art.38; D.P.R. 495/1992, art. 145.

Interventi di messa a norma:

Prevedere idonea zona di sbarco dell'attraversamento. Prevedere idonea segnaletica tattile.  
Ripristinare segnaletica STOP.

Interventi consigliati:




Nessuno.

Priorità:

Classe 1 - ALTA



PIANO per l'ELIMINAZIONE delle BARRIERE ARCHITETTONICHE – P.E.B.A.

	<b>Navigatore:</b> 	
	<b>Codice PERCORSO:</b>	PER_03
	<b>Riferimento:</b>	ATTR_07
	<b>Indirizzo:</b>	via Costante Coter
	<b>Località:</b>	Vertova
<b>Descrizione:</b>	Attraversamento pedonale.	
<b>Accessibilità:</b>	<b><u>NON ACCESSIBILE</u></b> Non accessibile a chiunque.	
<b>Conformità:</b>	Conformità.	
	Non conformità. Assenza spazio sicuro su un lato dell'attraversamento. Presenza di gradino su attraversamento. Assenza di segnaletica tattile che indica l'attraversamento a ipovedenti e non vedenti.  D.P.R. 503/1996, art. 6, D.M. 236/1989, art. 4.2.1; L.R. Lombardia n. 6/1989, art. 2.1.; D.Lgs. 285/1992, art.38; D.P.R. 495/1992, art. 145.	
<b>Interventi di messa a norma:</b>	Eliminare o spostare attraversamento pedonale.	
<b>Interventi consigliati:</b>	Nessuno.	
<b>Priorità:</b>	Classe 1 - ALTA	




PIANO per l'ELIMINAZIONE delle BARRIERE ARCHITETTONICHE – P.E.B.A.

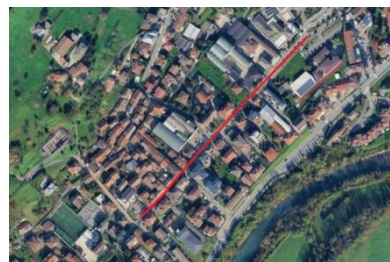
	<b>Navigatore:</b> 	
	<b>Codice PERCORSO:</b>	PER_03
	<b>Riferimento:</b>	ATTR_08
	<b>Indirizzo:</b>	via Costante Coter
	<b>Località:</b>	Vertova
<b>Descrizione:</b>	Attraversamento pedonale.	
<b>Accessibilità:</b>	<b>ACCESSIBILITÀ PARZIALE</b> Non accessibile a persone con disabilità visiva. Accessibile a persone con disabilità fisica, uditiva e cognitiva.	
<b>Conformità:</b>	Conformità. Segnaletica orizzontale.	
	Non conformità. Presenza di gradino su parte dell'attraversamento. Assenza di segnaletica tattile che indica l'attraversamento a ipovedenti e non vedenti.  D.P.R. 503/1996, art. 6, D.M. 236/1989, art. 4.2.1; L.R. Lombardia n. 6/1989, art. 2.1.; D.Lgs. 285/1992, art.38; D.P.R. 495/1992, art. 145.	
<b>Interventi di messa a norma:</b>	Eliminare gradino. Prevedere idonea segnaletica tattile.	
<b>Interventi consigliati:</b>	Nessuno.	
<b>Priorità:</b>	Classe 2 - MEDIA	



PIANO per l'ELIMINAZIONE delle BARRIERE ARCHITETTONICHE – P.E.B.A.



**Navigatore:**




**Codice  
PERCORSO:** PER\_03

**Riferimento:** PARCH\_01

**Indirizzo:** via Costante Coter

**Località:** Vertova

266

<b>Descrizione:</b>	Parcheggio disabili.	
<b>Accessibilità:</b>	<b><u>ACCESSIBILE</u></b> Accessibile a persone con disabilità fisica.	
<b>Conformità:</b>	Conformità.	
	Non conformità. Segnaletica verticale non conforme. Assenza segnaletica orizzontale.  D.P.R. 503/1996, art. 10; D.M. 236/1989, art. 4.2.3; L.R. Lombardia n. 6/1989, art. 22.	
<b>Interventi di messa a norma:</b>	Prevedere segnaletica verticale e orizzontale adeguate.	
<b>Interventi consigliati:</b>	Nessuno.	

**Priorità:** *Classe 1 - ALTA*



## SCHEDA RIASSUNTIVA

Navigatore:



267

<b>Codice PERCORSO:</b>	PER_03
<b>Vie interessate:</b>	via S. Carlo – via Costante Coter
<b>Riepilogo criticità generali rilevate:</b>	<ul style="list-style-type: none"><li>• <b>SICUREZZA ATTRAVERSAMENTI</b> <i>Attraversamenti non accessibili o parzialmente accessibili. Assenza di segnaletica tattile diffusa. Presenza di gradini e dislivelli sugli attraversamenti. Assenza di zona di sbarco sicura o sbarco su accessi carrali.</i> <i>Attraversamenti mancanti in punti strategici.</i> <u>Intervento prioritario:</u> <i>Riprogettazione complessiva degli attraversamenti con adeguamento geometrico, eliminazione dislivelli e introduzione di sistemi tattili.</i></li><li>• <b>ACCESSIBILITÀ UNIVERSALE</b> <i>Assenza sistemica di segnaletica tattile su tutti gli attraversamenti rilevati.</i> <u>Intervento prioritario:</u> <i>Realizzazione di sistema di segnaletica tattile continuo sugli</i></li></ul>



PIANO per l'ELIMINAZIONE delle BARRIERE ARCHITETTONICHE – P.E.B.A.

attraversamenti e nei punti di attraversamento.

- **TRASPORTO PUBBLICO**

*Fermata autobus completamente non accessibile:*

*assenza pensilina, assenza area di attesa, assenza segnaletica tattile, assenza riconoscibilità del punto di fermata.*

Intervento prioritario:

*Adeguamento completo della fermata con pensilina, area di attesa accessibile e segnaletica tattile.*

- **QUALITÀ E LEGGIBILITÀ DELLA SEDE STRADALE**

*Segnaletica orizzontale deteriorata o confusa (STOP, attraversamenti).*

Intervento prioritario:

*Ripristino e razionalizzazione della segnaletica orizzontale.*

- **PARCHEGGI ACCESSIBILI**

*Parcheggio disabili presente ma non conforme (assenza segnaletica orizzontale).*

Intervento prioritario:

*Adeguamento segnaletica e riconoscibilità dello stallo.*

**Il percorso presenta criticità concentrate principalmente sugli attraversamenti pedonali, che risultano diffusi ma non accessibili o non sicuri. Si rende necessario un intervento organico volto alla messa in sicurezza degli attraversamenti e all'adeguamento dei nodi principali, con particolare attenzione alla fermata del trasporto pubblico e alla continuità dell'accessibilità per persone con disabilità visiva.**

<b>Accessibilità:</b>		
		
		
		

**Priorità: Classe 1 - ALTA**



## PERCORSO 04



PIANO per l'ELIMINAZIONE delle BARRIERE ARCHITETTONICHE – P.E.B.A.



**Navigatore:**




**Codice  
PERCORSO:** PER\_04

**Riferimento:** PED\_01

**Indirizzo:** via Canale

**Località:** Vertova

270

<b>Descrizione:</b>	Percorso pedonale.	
<b>Accessibilità:</b>	<b><u>NON ACCESSIBILE</u></b> Non accessibile a persone su sedia a ruote e con disabilità visiva. Accessibile a persone con disabilità uditiva e cognitiva.	
<b>Conformità:</b>	Conformità.	
	Non conformità. <i>Pavimentazione inadeguata e dislivello elevato.</i>  D.P.R. 503/1996, art. 5; D.M. 236/1989, art. 4.2.2, 8.2.2; L.R. Lombardia n. 6/1989, art. 2.1.	
<b>Interventi di messa a norma:</b>	Prevedere adeguata pavimentazione del percorso pedonale. Realizzare rampa con pendenza adeguata.	
<b>Interventi consigliati:</b>	Nessuno.	

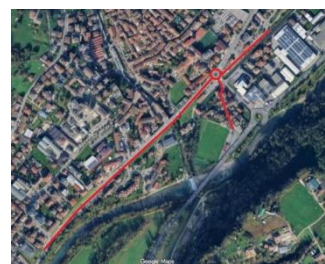
**Priorità:** **Classe 1 - ALTA**



PIANO per l'ELIMINAZIONE delle BARRIERE ARCHITETTONICHE – P.E.B.A.



**Navigatore:**



**Codice  
PERCORSO:** PER\_04

**Riferimento:** PARCH\_01

**Indirizzo:** via Canale

**Località:** Vertova

271

<b>Descrizione:</b>	Parcheggio.	
<b>Accessibilità:</b>	<b><u>NON ACCESSIBILE</u></b> Non accessibile a chiunque.	
<b>Conformità:</b>	Conformità.	
	Non conformità. Mancanza di percorso pedonale sicuro all'interno o a lato del parcheggio.  D.P.R. 503/1996, art. 16; D.M. 236/1989, artt. 4.4, 4.2.1, 4.2.2; L.R. Lombardia n. 6/1989, artt. 2.1.4, 6.2, 6.4; L.N. 68/1999; D.Lgs. 81/2008, art. 63.	
<b>Interventi di messa a norma:</b>	Realizzare percorso pedonale.	
<b>Interventi consigliati:</b>	Nessuno.	

**Priorità:** Classe 1 - ALTA



PIANO per l'ELIMINAZIONE delle BARRIERE ARCHITETTONICHE – P.E.B.A.


272



**Navigatore:**



<b>Codice PERCORSO:</b>	PER_04
<b>Riferimento:</b>	FER_01
<b>Indirizzo:</b>	via Don B. Ferrari
<b>Località:</b>	Vertova

<b>Descrizione:</b>	Fermata autobus.	
<b>Accessibilità:</b>	<p><b>ACCESSIBILITÀ PARZIALE</b></p> <p>Non accessibile a persone con disabilità visiva perché impossibile percepire la presenza della fermata e il punto di accesso all'autobus.</p> <p>Accessibile a persone con disabilità fisica, uditiva e cognitiva.</p>	
<b>Conformità:</b>	Conformità. Presenza di pensilina e panchina.	
	Non conformità. Mancanza di segnaletica tattile.	
<b>Interventi di messa a norma:</b>	Prevedere segnaletica tattile.	
<b>Interventi consigliati:</b>	Nessuno.	

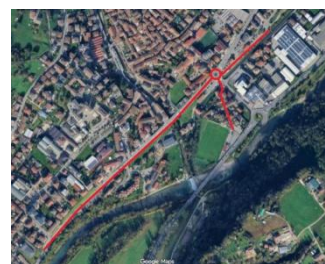
**Priorità:** Classe 1 - ALTA



PIANO per l'ELIMINAZIONE delle BARRIERE ARCHITETTONICHE – P.E.B.A.



Navigatore:




Codice  
PERCORSO: PER\_04

Riferimento: ATTR\_01

Indirizzo: via Canale

Località: Vertova

273

<b>Descrizione:</b>	Attraversamento pedonale.	
<b>Accessibilità:</b>	<b>ACCESSIBILITÀ PARZIALE</b> Non accessibile a persone su sedia a ruote e disabilità visiva. Accessibile a persone con disabilità uditiva e cognitiva.	
<b>Conformità:</b>	Conformità. Segnaletica orizzontale.	
	Non conformità. Presenza di gradino e soglie > 2,5 cm su parte dell'attraversamento. Assenza di segnaletica tattile che indica l'attraversamento a ipovedenti e non vedenti. Assenza segnaletica verticale. Assenza illuminazione dedicata.  D.P.R. 503/1996, art. 6, D.M. 236/1989, art. 4.2.1; L.R. Lombardia n. 6/1989, art. 2.1.; D.Lgs. 285/1992, art.38; D.P.R. 495/1992, art. 145.	
<b>Interventi di messa a norma:</b>	Eliminare gradino e soglie. Prevedere idonea segnaletica tattile. Prevedere segnaletica verticale. Prevedere illuminazione dedicata.	
<b>Interventi consigliati:</b>	Nessuno.	

**Priorità:** Classe 1 - ALTA



PIANO per l'ELIMINAZIONE delle BARRIERE ARCHITETTONICHE – P.E.B.A.



**Navigatore:**




**Codice  
PERCORSO:** PER\_04

**Riferimento:** PED\_02

**Indirizzo:** via Forni

**Località:** Vertova

274

<b>Descrizione:</b>	Percorso pedonale. Rampa.	
<b>Accessibilità:</b>	<b><u>ACCESSIBILITÀ PARZIALE</u></b> Non accessibile a persone a persone con disabilità visiva. Parzialmente accessibile a persone con disabilità fisica, uditiva e cognitiva.	
<b>Conformità:</b>	Conformità.	
	Non conformità. Assenza doppio corrimano su entrambe i lati. Assenza segnaletica tattile per persone non vedenti.  D.P.R. 503/1996, art. 16; D.M. 236/1989, artt. 4.4, 4.2.1, 4.2.2; L.R. Lombardia n. 6/1989, artt. 2.1.4, 6.2, 6.4; L.N. 68/1999; D.Lgs. 81/2008, art. 63.	
<b>Interventi di messa a norma:</b>	Prevedere doppio corrimano su entrambe i lati. Prevedere segnaletica tattile per persone non vedenti.	
<b>Interventi consigliati:</b>	Nessuno.	

**Priorità:**

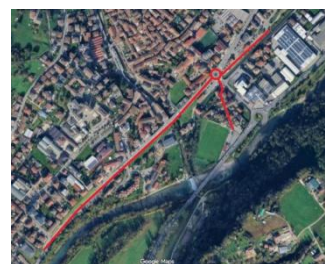
**Classe 2 - MEDIA**



PIANO per l'ELIMINAZIONE delle BARRIERE ARCHITETTONICHE – P.E.B.A.



**Navigatore:**



**Codice  
PERCORSO:** PER\_04

**Riferimento:** PED\_03

**Indirizzo:** via Forni

**Località:** Vertova

275

<b>Descrizione:</b>	Percorso pedonale assente.	
<b>Accessibilità:</b>	<b><u>NON ACCESSIBILE</u></b> Non accessibile a chiunque.	
<b>Conformità:</b>	Conformità.	
	Non conformità. Assenza di marciapiedi o percorso pedonale.  D.P.R. 503/1996, art. 16; D.M. 236/1989, artt. 4.4, 4.2.1, 4.2.2; L.R. Lombardia n. 6/1989, artt. 2.1.4, 6.2, 6.4; L.N. 68/1999; D.Lgs. 81/2008, art. 63.	
<b>Interventi di messa a norma:</b>	Prevedere percorso pedonale sicuro o marciapiedi.	
<b>Interventi consigliati:</b>	Valutare una zona mista.	

**Priorità:** Classe 1 - ALTA



PIANO per l'ELIMINAZIONE delle BARRIERE ARCHITETTONICHE – P.E.B.A.



Navigatore:




Codice  
PERCORSO: PER\_04

Riferimento: PARCH\_02

Indirizzo: via Forni

Località: Vertova

276

<b>Descrizione:</b>	Parcheggio disabili.	
<b>Accessibilità:</b>	<b><u>NON ACCESSIBILE</u></b> Non accessibile a disabile.	
<b>Conformità:</b>	Conformità.	
	Non conformità. Assenza segnaletica verticale. Assenza collegamento tra zona zebra e marciapiedi/percorso pedonale esistente.  D.P.R. 503/1996, art. 10; D.M. 236/1989, art. 4.2.3; L.R. Lombardia n. 6/1989, art. 2.2.	
<b>Interventi di messa a norma:</b>	Prevedere segnaletica verticale. Prevedere collegamento diretto tra zona zebra e marciapiedi/percorso pedonale.	
<b>Interventi consigliati:</b>	Nessuno.	

**Priorità:**

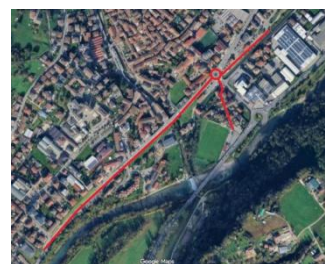
**Classe 1 - ALTA**



PIANO per l'ELIMINAZIONE delle BARRIERE ARCHITETTONICHE – P.E.B.A.



**Navigatore:**



<b>Codice PERCORSO:</b>	PER_04
<b>Riferimento:</b>	ATTR_02
<b>Indirizzo:</b>	via Don B. Ferrari
<b>Località:</b>	Vertova

277

<b>Descrizione:</b>	Attraversamento pedonale mancante.	
<b>Accessibilità:</b>	<b><u>NON ACCESSIBILE</u></b> Non accessibile a chiunque.	
<b>Conformità:</b>	Conformità.	
	Non conformità. Mancanza di attraversamento pedonale.  D.P.R. 503/1996, art. 6, D.M. 236/1989, art. 4.2.1; L.R. Lombardia n. 6/1989, art. 2.1.; D.Lgs. 285/1992, art.38; D.P.R. 495/1992, art. 145.	
<b>Interventi di messa a norma:</b>	Prevedere attraversamento pedonale con idonea segnaletica.	
<b>Interventi consigliati:</b>	Nessuno.	

**Priorità:** *Classe 1 - ALTA*



PIANO per l'ELIMINAZIONE delle BARRIERE ARCHITETTONICHE – P.E.B.A.




**Navigatore:**



<b>Codice PERCORSO:</b>	PER_04
<b>Riferimento:</b>	ATTR_03
<b>Indirizzo:</b>	via Don B. Ferrari
<b>Località:</b>	Vertova

278

<b>Descrizione:</b>	Attraversamento pedonale.	
<b>Accessibilità:</b>	<b>ACCESSIBILITÀ PARZIALE</b> Non accessibile con disabilità visiva. Accessibile a persone con disabilità fisica, uditiva e cognitiva.	
<b>Conformità:</b>	Conformità. Segnaletica orizzontale.	
	Non conformità. Assenza di segnaletica tattile che indica l'attraversamento a ipovedenti e non vedenti. Assenza segnaletica verticale. Assenza illuminazione dedicata.	
<b>Interventi di messa a norma:</b>	D.P.R. 503/1996, art. 6, D.M. 236/1989, art. 4.2.1; L.R. Lombardia n. 6/1989, art. 2.1.; D.Lgs. 285/1992, art.38; D.P.R. 495/1992, art. 145. Prevedere segnaletica idonea a persone ipovedenti e non vedenti. Prevedere segnaletica verticale. Prevedere illuminazione dedicata.	
<b>Interventi consigliati:</b>	Nessuno.	

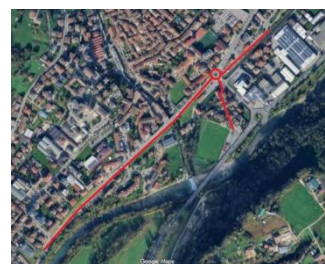
**Priorità:** Classe 2 - MEDIA



PIANO per l'ELIMINAZIONE delle BARRIERE ARCHITETTONICHE – P.E.B.A.




**Navigatore:**



<b>Codice PERCORSO:</b>	PER_04
<b>Riferimento:</b>	MARC_01
<b>Indirizzo:</b>	via Don B. Ferrari
<b>Località:</b>	Vertova

279

<b>Descrizione:</b>	Marciapiedi.	
<b>Accessibilità:</b>	<b>ACCESSIBILITÀ PARZIALE</b> Non accessibile a persone con disabilità visiva. Accessibile a persone con disabilità fisica, uditiva e cognitiva.	
<b>Conformità:</b>	Conformità.	
	Non conformità. Mancanza di segnaletica tattile o guida.  D.P.R. 503/1996, art. 5; D.M. 236/1989, art. 4.2; D.lgs. 285/1992, art. 3, punto 33 e 36.	
<b>Interventi di messa a norma:</b>	Prevedere segnaletica tattile o guida per persone con disabilità visiva.	
<b>Interventi consigliati:</b>	Nessuno.	

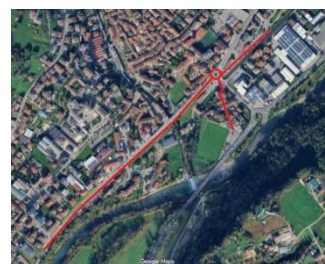
**Priorità:** Classe 2 - MEDIA



PIANO per l'ELIMINAZIONE delle BARRIERE ARCHITETTONICHE – P.E.B.A.




**Navigatore:**



<b>Codice PERCORSO:</b>	PER_04
<b>Riferimento:</b>	MARC_02
<b>Indirizzo:</b>	via Don B. Ferrari
<b>Località:</b>	Vertova

280

<b>Descrizione:</b>	Marciapiedi.	
<b>Accessibilità:</b>	<b><u>NON ACCESSIBILE</u></b> Non accessibile a persone su sedia a ruote e con disabilità visiva. Accessibile a persone con disabilità uditiva e cognitiva.	
<b>Conformità:</b>	Conformità.	
	Non conformità. Pavimentazione non adeguata.  D.P.R. 503/1996, art. 16; D.M. 236/1989, artt. 4.4, 4.2.1, 4.2.2; L.R. Lombardia n. 6/1989, artt. 2.1.4, 6.2, 6.4; L.N. 68/1999; D.Lgs. 81/2008, art. 63.	
<b>Interventi di messa a norma:</b>	Realizzare percorso con pavimentazione adeguata.	
<b>Interventi consigliati:</b>	Nessuno.	

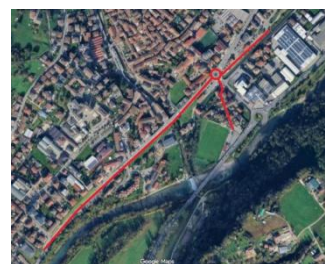
**Priorità:** Classe 3 - BASSA



PIANO per l'ELIMINAZIONE delle BARRIERE ARCHITETTONICHE – P.E.B.A.



**Navigatore:**




**Codice PERCORSO:** PER\_04

**Riferimento:** MARC\_03

**Indirizzo:** via Don B. Ferrari

**Località:** Vertova

281

<b>Descrizione:</b>	Marciapiedi.	
<b>Accessibilità:</b>	<b>ACCESSIBILITÀ PARZIALE</b> Non accessibile a persone con disabilità visiva. Accessibile a persone con disabilità fisica, uditiva e cognitiva.	
<b>Conformità:</b>	Conformità.	
	Non conformità. Mancanza di segnaletica tattile o guida.  D.P.R. 503/1996, art. 5; D.M. 236/1989, art. 4.2; D.lgs. 285/1992, art. 3, punto 33 e 36.	
<b>Interventi di messa a norma:</b>	Prevedere segnaletica tattile o guida per persone con disabilità visiva.	
<b>Interventi consigliati:</b>	Nessuno.	

**Priorità:** Classe 2 - MEDIA



PIANO per l'ELIMINAZIONE delle BARRIERE ARCHITETTONICHE – P.E.B.A.




**Navigatore:**



<b>Codice PERCORSO:</b>	PER_04
<b>Riferimento:</b>	ATTR_04
<b>Indirizzo:</b>	via Don B. Ferrari
<b>Località:</b>	Vertova

282

<b>Descrizione:</b>	Attraversamento pedonale.	
<b>Accessibilità:</b>	<b><u>NON ACCESSIBILE</u></b> Non accessibile a persone con disabilità visiva. Accessibile a persone con disabilità fisica, uditiva e cognitiva.	
<b>Conformità:</b>	Conformità. Segnaletica orizzontale.	
	Non conformità. Assenza di segnaletica tattile che indica l'attraversamento a ipovedenti e non vedenti. Assenza illuminazione dedicata.  D.P.R. 503/1996, art. 6, D.M. 236/1989, art. 4.2.1; L.R. Lombardia n. 6/1989, art. 2.1.; D.Lgs. 285/1992, art.38; D.P.R. 495/1992, art. 145.	
<b>Interventi di messa a norma:</b>	Prevedere segnaletica idonea a persone ipovedenti e non vedenti. Prevedere illuminazione dedicata.	
<b>Interventi consigliati:</b>	Nessuno.	

**Priorità:**

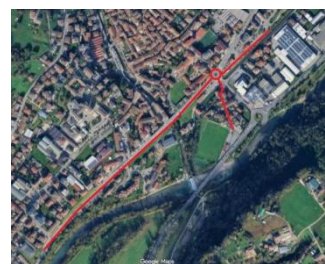
**Classe 1 - ALTA**



PIANO per l'ELIMINAZIONE delle BARRIERE ARCHITETTONICHE – P.E.B.A.



**Navigatore:**



<b>Codice PERCORSO:</b>	PER_04
<b>Riferimento:</b>	PED_04
<b>Indirizzo:</b>	via Don B. Ferrari
<b>Località:</b>	Vertova

283

<b>Descrizione:</b>	Percorso pedonale. Rampa e scala.	
<b>Accessibilità:</b>	<b>ACCESSIBILITÀ PARZIALE</b> Non accessibile a persone con disabilità visiva. Accessibile a persone con disabilità fisica, uditiva e cognitiva.	
<b>Conformità:</b>	Conformità.	
	Non conformità. Mancanza di segnaletica tattile. Assenza doppio corrimano su lato scala.  D.P.R. 503/1996, art. 5; D.M. 236/1989, art. 4.2; D.lgs. 285/1992, art. 3, punto 33 e 36.	
<b>Interventi di messa a norma:</b>	Prevedere segnaletica tattile per persone con disabilità visiva. Prevedere doppio corrimano anche su lato scala.	
<b>Interventi consigliati:</b>	Nessuno.	

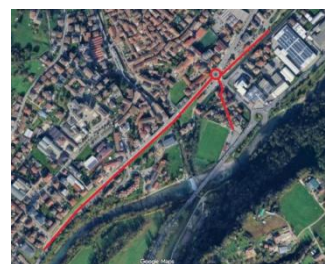
**Priorità:** Classe 2 - MEDIA



PIANO per l'ELIMINAZIONE delle BARRIERE ARCHITETTONICHE – P.E.B.A.




**Navigatore:**



<b>Codice PERCORSO:</b>	PER_04
<b>Riferimento:</b>	PED_05
<b>Indirizzo:</b>	via Don B. Ferrari
<b>Località:</b>	Vertova

284

<b>Descrizione:</b>	Percorso pedonale.	
<b>Accessibilità:</b>	<b><u>NON ACCESSIBILE</u></b> Non accessibile a persone su sedia a ruote e con disabilità visiva. Accessibile a persone con disabilità uditiva e cognitiva.	
<b>Conformità:</b>	Conformità.	
	Non conformità. Pavimentazione non adeguata.  D.P.R. 503/1996, art. 16; D.M. 236/1989, artt. 4.4, 4.2.1, 4.2.2; L.R. Lombardia n. 6/1989, artt. 2.1.4, 6.2, 6.4; L.N. 68/1999; D.Lgs. 81/2008, art. 63.	
<b>Interventi di messa a norma:</b>	Realizzare percorso con pavimentazione adeguata.	
<b>Interventi consigliati:</b>	Nessuno.	

**Priorità:** **Classe 1 - ALTA**



PIANO per l'ELIMINAZIONE delle BARRIERE ARCHITETTONICHE – P.E.B.A.




Navigatore:



<b>Codice PERCORSO:</b>	PER_04
<b>Riferimento:</b>	ATTR_05
<b>Indirizzo:</b>	via IV Novembre
<b>Località:</b>	Vertova

285

<b>Descrizione:</b>	Attraversamento pedonale.	
<b>Accessibilità:</b>	<b><u>NON ACCESSIBILE</u></b> Non accessibile a chiunque.	
<b>Conformità:</b>	Conformità. Segnaletica orizzontale.	
	Non conformità. Mancanza di luogo sicuro su un lato dell'attraversamento. Assenza di segnaletica tattile che indichi l'attraversamento.  D.P.R. 503/1996, art. 6, D.M. 236/1989, art. 4.2.1; L.R. Lombardia n. 6/1989, art. 2.1.; D.Lgs. 285/1992, art.38; D.P.R. 495/1992, art. 145.	
<b>Interventi di messa a norma:</b>	Spostare attraversamento in altro luogo in cui è possibile prevedere un collegamento tra luoghi sicuri per il pedone. Prevedere segnaletica idonea a persone con disabilità visiva.	
<b>Interventi consigliati:</b>	Nessuno.	

**Priorità:**

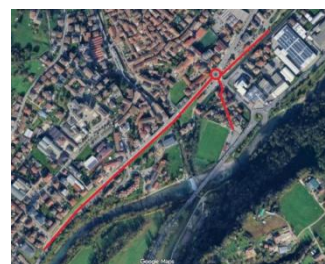
**Classe 1 - ALTA**



PIANO per l'ELIMINAZIONE delle BARRIERE ARCHITETTONICHE – P.E.B.A.




**Navigatore:**



<b>Codice PERCORSO:</b>	PER_04
<b>Riferimento:</b>	MARC_04
<b>Indirizzo:</b>	via Don B. Ferrari
<b>Località:</b>	Vertova

286

<b>Descrizione:</b>	Marciapiedi.	
<b>Accessibilità:</b>	<b>ACCESSIBILITÀ PARZIALE</b> Non accessibile a persone con disabilità visiva. Accessibile a persone con disabilità fisica, uditiva e cognitiva.	
<b>Conformità:</b>	Conformità.	
	Non conformità. Mancanza di segnaletica tattile o guida.  D.P.R. 503/1996, art. 5; D.M. 236/1989, art. 4.2; D.lgs. 285/1992, art. 3, punto 33 e 36.	
<b>Interventi di messa a norma:</b>	Prevedere segnaletica tattile o guida per persone con disabilità visiva.	
<b>Interventi consigliati:</b>	Nessuno.	

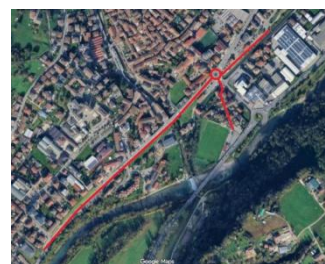
**Priorità:** Classe 1 - ALTA



PIANO per l'ELIMINAZIONE delle BARRIERE ARCHITETTONICHE – P.E.B.A.



**Navigatore:**



**Codice  
PERCORSO:** PER\_04

**Riferimento:** PED\_06

**Indirizzo:** via Don B. Ferrari

**Località:** Vertova

287

<b>Descrizione:</b>	Percorso pedonale assente.	
<b>Accessibilità:</b>	<b><u>NON ACCESSIBILE</u></b> Non accessibile a chiunque.	
<b>Conformità:</b>	Conformità.	
	Non conformità. Assenza di marciapiedi o percorso pedonale ben definito.  D.P.R. 503/1996, art. 16; D.M. 236/1989, artt. 4.4, 4.2.1, 4.2.2; L.R. Lombardia n. 6/1989, artt. 2.1.4, 6.2, 6.4; L.N. 68/1999; D.Lgs. 81/2008, art. 63.	
<b>Interventi di messa a norma:</b>	Prevedere percorso pedonale sicuro o marciapiedi.	
<b>Interventi consigliati:</b>	Nessuno.	

**Priorità:** **Classe 1 - ALTA**



PIANO per l'ELIMINAZIONE delle BARRIERE ARCHITETTONICHE – P.E.B.A.




Navigatore:



Codice PERCORSO:	PER_04
Riferimento:	ATTR_06
Indirizzo:	via Don B. Ferrari
Località:	Vertova

288

Descrizione:	Attraversamento pedonale.	
Accessibilità:	<b><u>NON ACCESSIBILE</u></b> Non accessibile a chiunque.	
Conformità:	Conformità. Segnaletica orizzontale.	
	Non conformità. Mancanza di luogo sicuro su un lato dell'attraversamento. Assenza di segnaletica tattile che indichi l'attraversamento. Assenza illuminazione dedicata.	
Interventi di messa a norma:	D.P.R. 503/1996, art. 6, D.M. 236/1989, art. 4.2.1; L.R. Lombardia n. 6/1989, art. 2.1.; D.Lgs. 285/1992, art.38; D.P.R. 495/1992, art. 145. Spostare attraversamento in altro luogo in cui è possibile prevedere un collegamento tra luoghi sicuri per il pedone. Prevedere segnaletica idonea a persone con disabilità visiva. Prevedere illuminazione dedicata.	
Interventi consigliati:	Nessuno.	

Priorità:

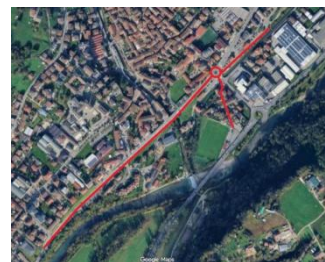
Classe 1 - ALTA



PIANO per l'ELIMINAZIONE delle BARRIERE ARCHITETTONICHE – P.E.B.A.



**Navigatore:**



<b>Codice PERCORSO:</b>	PER_04
<b>Riferimento:</b>	PED_07
<b>Indirizzo:</b>	via Don B. Ferrari
<b>Località:</b>	Vertova

289

<b>Descrizione:</b>	Percorso pedonale assente.	
<b>Accessibilità:</b>	<b><u>NON ACCESSIBILE</u></b> Non accessibile a chiunque.	
<b>Conformità:</b>	Conformità.	
	Non conformità. Assenza di marciapiedi o percorso pedonale ben definito.  D.P.R. 503/1996, art. 16; D.M. 236/1989, artt. 4.4, 4.2.1, 4.2.2; L.R. Lombardia n. 6/1989, artt. 2.1.4, 6.2, 6.4; L.N. 68/1999; D.Lgs. 81/2008, art. 63.	
<b>Interventi di messa a norma:</b>	Prevedere percorso pedonale sicuro o marciapiedi.	
<b>Interventi consigliati:</b>	Nessuno.	

**Priorità:** **Classe 1 - ALTA**



PIANO per l'ELIMINAZIONE delle BARRIERE ARCHITETTONICHE – P.E.B.A.




**Navigatore:**



<b>Codice PERCORSO:</b>	PER_04
<b>Riferimento:</b>	ATTR_07
<b>Indirizzo:</b>	via Don B. Ferrari
<b>Località:</b>	Vertova

290

<b>Descrizione:</b>	Attraversamento pedonale.	
<b>Accessibilità:</b>	<b>ACCESSIBILITÀ PARZIALE</b> Non accessibile a persone con disabilità visiva. Accessibile a persone con disabilità fisica, uditiva e cognitiva.	
<b>Conformità:</b>	Conformità. Segnaletica orizzontale.	
	Non conformità. Assenza di segnaletica tattile che indichi l'attraversamento.  D.P.R. 503/1996, art. 6, D.M. 236/1989, art. 4.2.1; L.R. Lombardia n. 6/1989, art. 2.1.; D.Lgs. 285/1992, art.38; D.P.R. 495/1992, art. 145.	
<b>Interventi di messa a norma:</b>	Prevedere segnaletica idonea a persone con disabilità visiva.	
<b>Interventi consigliati:</b>	Nessuno.	

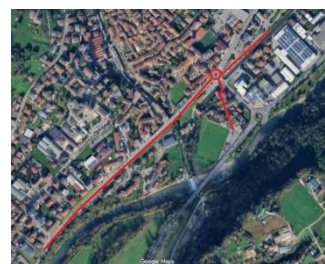
**Priorità:** Classe 1 - ALTA



PIANO per l'ELIMINAZIONE delle BARRIERE ARCHITETTONICHE – P.E.B.A.



Navigatore:



<b>Codice PERCORSO:</b>	PER_04
<b>Riferimento:</b>	ATTR_08
<b>Indirizzo:</b>	via Don B. Ferrari
<b>Località:</b>	Vertova

291

<b>Descrizione:</b>	Attraversamento pedonale.	
<b>Accessibilità:</b>	<b><u>NON ACCESSIBILE</u></b> Non accessibile a chiunque.	
<b>Conformità:</b>	Conformità. Segnaletica orizzontale.	
	Non conformità. Mancanza di luogo sicuro su un lato dell'attraversamento. Assenza di segnaletica tattile che indichi l'attraversamento.	
<b>Interventi di messa a norma:</b>	D.P.R. 503/1996, art. 6, D.M. 236/1989, art. 4.2.1; L.R. Lombardia n. 6/1989, art. 2.1.; D.Lgs. 285/1992, art.38; D.P.R. 495/1992, art. 145. Spostare attraversamento in altro luogo in cui è possibile prevedere un collegamento tra luoghi sicuri per il pedone oppure ricavare un luogo sicuro su entrambe i lati. Prevedere segnaletica idonea a persone con disabilità visiva.	
<b>Interventi consigliati:</b>	Nessuno.	

**Priorità:** **Classe 1 - ALTA**



## SCHEDA RIASSUNTIVA

Navigatore:











292

<b>Codice PERCORSO:</b>	PER_04
<b>Vie interessate:</b>	via Canale – via Forni – via Don B. Ferrari - Via IV Novembre
<b>Riepilogo criticità generali rilevate:</b>	<ul style="list-style-type: none"><li>• <b>CONTINUITÀ DEL SISTEMA PEDONALE</b> Assenza diffusa di marciapiedi o percorsi pedonali dedicati. Percorsi promiscui o non protetti. Mancanza di collegamenti tra parcheggi, fermate e spazi urbani. <u>Intervento prioritario:</u> Realizzazione di un sistema continuo di percorsi pedonali sicuri lungo tutto l'asse.</li><li>• <b>SICUREZZA ATTRAVERSAMENTI</b> Attraversamenti mancanti o non accessibili. Assenza di zone di sbarco sicure. Presenza di gradini e dislivelli. Assenza di segnaletica verticale, tattile e illuminazione. <u>Intervento prioritario:</u> Riprogettazione completa degli attraversamenti con adeguamento normativo e messa in sicurezza.</li></ul>



PIANO per l'ELIMINAZIONE delle BARRIERE ARCHITETTONICHE – P.E.B.A.

	<ul style="list-style-type: none"><li>• <b>QUALITÀ E FRUIBILITÀ DEI PERCORSI</b> <i>Pavimentazioni inadeguate o sconnesse. Rampe non conformi (pendenza, corrimano). Dislivelli non superabili.</i> <u>Intervento prioritario:</u> <i>Riqualificazione dei percorsi esistenti e adeguamento delle rampe.</i></li><li>• <b>ACCESSIBILITÀ UNIVERSALE</b> <i>Assenza sistemica di segnaletica tattile su percorsi, attraversamenti e fermate.</i> <u>Intervento prioritario:</u> <i>Introduzione di sistemi di guida tattile lungo l'asse principale.</i></li><li>• <b>TRASPORTO PUBBLICO</b> <i>Fermata autobus accessibile solo parzialmente (assenza segnaletica tattile).</i> <u>Intervento prioritario:</u> <i>Adeguamento fermata con segnaletica tattile e miglioramento accessibilità.</i></li><li>• <b>PARCHEGGI</b> <i>Parcheggi senza percorsi pedonali sicuri. Parcheggi disabili non collegati ai percorsi accessibili.</i> <u>Intervento prioritario:</u> <i>Riorganizzazione dei parcheggi con connessione diretta ai percorsi pedonali.</i></li></ul> <p><b>Il percorso presenta criticità diffuse e strutturali che compromettono la continuità e la sicurezza della mobilità pedonale. Si rende necessario un intervento organico volto alla realizzazione di un sistema continuo di percorsi accessibili, integrato con la messa in sicurezza degli attraversamenti e la riqualificazione dei nodi principali, garantendo il collegamento tra servizi, parcheggi e fermate del trasporto pubblico.</b></p>	
<b>Accessibilità:</b>		
		
		
		
<b>Priorità:</b>	<b>Classe 1 - ALTA</b>	



## PERCORSO 05



PIANO per l'ELIMINAZIONE delle BARRIERE ARCHITETTONICHE – P.E.B.A.

	<b>Navigatore:</b> 	
	<b>Codice PERCORSO:</b>	PER_05
	<b>Riferimento:</b>	PED_01
	<b>Indirizzo:</b>	via Convento
	<b>Località:</b>	Vertova
<b>Descrizione:</b>	Percorso pedonale assente.	
<b>Accessibilità:</b>	<b><u>NON ACCESSIBILE</u></b> Non accessibile a chiunque.	
<b>Conformità:</b>	Conformità.	
	Non conformità. Assenza di marciapiedi o percorso pedonale.  D.P.R. 503/1996, art. 16; D.M. 236/1989, artt. 4.4, 4.2.1, 4.2.2; L.R. Lombardia n. 6/1989, artt. 2.1.4, 6.2, 6.4; L.N. 68/1999; D.Lgs. 81/2008, art. 63.	
<b>Interventi di messa a norma:</b>	Prevedere percorso pedonale sicuro o marciapiedi.	
<b>Interventi consigliati:</b>	Nessuno.	
<b>Priorità:</b>	Classe 1 - ALTA	



PIANO per l'ELIMINAZIONE delle BARRIERE ARCHITETTONICHE – P.E.B.A.

	<b>Navigatore:</b> 	
	<b>Codice PERCORSO:</b>	PER_05
	<b>Riferimento:</b>	PARCH_01
	<b>Indirizzo:</b>	via Convento
	<b>Località:</b>	Vertova
<b>Descrizione:</b>	Parcheggio disabili.	
<b>Accessibilità:</b>	<b><u>NON ACCESSIBILE</u></b> Non accessibile a persone con disabilità fisica.	
<b>Conformità:</b>	Conformità. Segnaletica verticale.	
	Non conformità. Assenza collegamento in piano tra parcheggio e marciapiedi.  D.P.R. 503/1996, art. 10; D.M. 236/1989, art. 4.2.3; L.R. Lombardia n. 6/1989, art. 2.2.	
<b>Interventi di messa a norma:</b>	Prevedere adeguata modifica parcheggio disabili.	
<b>Interventi consigliati:</b>	Ripristinare segnaletica orizzontale parcheggio.	
<b>Priorità:</b>	Classe 1 - ALTA	



PIANO per l'ELIMINAZIONE delle BARRIERE ARCHITETTONICHE – P.E.B.A.

	<b>Navigatore:</b> 	
	<b>Codice PERCORSO:</b>	PER_05
	<b>Riferimento:</b>	ATTR_01
	<b>Indirizzo:</b>	via Convento - via Caduti di Nassiriya
	<b>Località:</b>	Vertova
<b>Descrizione:</b>	Attraversamento pedonale.	
<b>Accessibilità:</b>	<b><u>NON ACCESSIBILE</u></b> Non accessibile a persone su sedia a ruote e con disabilità visiva. Accessibile a persone con disabilità uditiva e cognitiva.	
<b>Conformità:</b>	Conformità. Segnaletica orizzontale.	
	Non conformità. Assenza di segnaletica tattile che indica l'attraversamento a ipovedenti e non vedenti. Presenza di soglie > 2,5 cm su entrambe e lati dell'attraversamento.  D.P.R. 503/1996, art. 6, D.M. 236/1989, art. 4.2.1; L.R. Lombardia n. 6/1989, art. 2.1.; D.Lgs. 285/1992, art.38; D.P.R. 495/1992, art. 145.	
<b>Interventi di messa a norma:</b>	Prevedere segnaletica tattile. Eliminare soglie sui lati dell'attraversamento.	
<b>Interventi consigliati:</b>	Nessuno.	
<b>Priorità:</b>	Classe 1 - ALTA	



PIANO per l'ELIMINAZIONE delle BARRIERE ARCHITETTONICHE – P.E.B.A.



**Navigatore:**




**Codice  
PERCORSO:** PER\_05

**Riferimento:** PED\_02

**Indirizzo:** viale Rimembranze

**Località:** Vertova

298

<b>Descrizione:</b>	Percorso pedonale. Scala di accesso al parcheggio.	
<b>Accessibilità:</b>	<b><u>NON ACCESSIBILE</u></b> Non accessibile a persone su sedia a ruote e con disabilità visiva. Accessibile a persone con disabilità uditiva e cognitiva.	
<b>Conformità:</b>	Conformità.	
	Non conformità. Mancanza corrimano su entrambe i lati della scala. Mancanza di segnaletica tattile per persone non vedenti o ipovedenti.  D.P.R. 503/1996, art. 7; D.M. 236/1989, art. 4.1.10, 8.1.10; L.R. Lombardia n. 6/1989, art. 5.3.1.	
<b>Interventi di messa a norma:</b>	Prevedere corrimano su entrambe i lati della scala. Prevedere segnaletica tattile per segnalazione dell'inizio e della fine della scala a persone non vedenti e ipovedenti.	
<b>Interventi consigliati:</b>	Nessuno.	

**Priorità:** CLASSE 3 - BASSA



PIANO per l'ELIMINAZIONE delle BARRIERE ARCHITETTONICHE – P.E.B.A.

	<b>Navigatore:</b> 	
	<b>Codice PERCORSO:</b>	PER_05
	<b>Riferimento:</b>	MARC_01
	<b>Indirizzo:</b>	viale Rimembranze
	<b>Località:</b>	Vertova
<b>Descrizione:</b>	Marciapiedi.	
<b>Accessibilità:</b>	<b>ACCESSIBILITÀ PARZIALE</b> Non accessibile a persone con disabilità visiva. Accessibile a persone con disabilità fisica, uditiva e cognitiva.	
<b>Conformità:</b>	Conformità.	
	Non conformità. Mancanza di segnaletica tattile o guida.  D.P.R. 503/1996, art. 5; D.M. 236/1989, art. 4.2; D.lgs. 285/1992, art. 3, punto 33 e 36.	
<b>Interventi di messa a norma:</b>	Prevedere segnaletica tattile o guida per persone con disabilità visiva.	
<b>Interventi consigliati:</b>	Nessuno.	
<b>Priorità:</b>	Classe 3 - BASSA	



PIANO per l'ELIMINAZIONE delle BARRIERE ARCHITETTONICHE – P.E.B.A.



**Navigatore:**



**Codice PERCORSO:** PER\_05

**Riferimento:** ATTR\_02

**Indirizzo:** viale Rimembranze

**Località:** Vertova

**Descrizione:**

Attraversamento pedonale.

**Accessibilità:**

**NON ACCESSIBILE**

Non accessibile a persone su sedia a ruote e con disabilità visiva. Accessibile a persone con disabilità uditiva e cognitiva.



**Conformità:**

Conformità.

Non conformità.

Assenza di segnaletica tattile che indica l'attraversamento a ipovedenti e non vedenti.

Presenza di soglia > 2,5 cm.

D.P.R. 503/1996, art. 6, D.M. 236/1989, art. 4.2.1; L.R. Lombardia n. 6/1989, art. 2.1.; D.Lgs. 285/1992, art.38; D.P.R. 495/1992, art. 145.

**Interventi di messa a norma:**

Prevedere segnaletica idonea a persone ipovedenti e non vedenti.

Eliminare gradino.

**Interventi consigliati:**

Nessuno.

**Priorità:**

Classe 2 - MEDIA



## SCHEDA RIASSUNTIVA

**Navigatore:**



301

<b>Codice PERCORSO:</b>	PER_05
<b>Vie interessate:</b>	via Convento – via Caduti di Nassiriya – Viale Rimembranze
<b>Riepilogo criticità generali rilevate:</b>	<ul style="list-style-type: none"><li>• <b>CONTINUITÀ DEL PERCORSO PEDONALE</b> Assenza di marciapiedi o percorsi pedonali dedicati. Percorsi non definiti o promiscui con traffico veicolare. <u>Intervento prioritario:</u> Realizzazione di un percorso pedonale continuo e sicuro lungo l'asse.</li><li>• <b>SICUREZZA ATTRAVERSAMENTI</b> Attraversamenti non accessibili (presenza di soglie e dislivelli). Assenza di segnaletica tattile per persone con disabilità visiva. <u>Intervento prioritario:</u> Adeguamento degli attraversamenti con eliminazione dislivelli e introduzione segnaletica tattile.</li><li>• <b>ACCESSIBILITÀ PARCHEGGI</b> Parcheggio disabili non accessibile per assenza di collegamento in piano con</li></ul>



PIANO per l'ELIMINAZIONE delle BARRIERE ARCHITETTONICHE – P.E.B.A.

	<p><i>il percorso pedonale.</i></p> <p><u>Intervento prioritario:</u> <i>Adeguamento dello stallo con collegamento diretto e sicuro.</i></p> <ul style="list-style-type: none"><li>• ACCESSIBILITÀ UNIVERSALE</li></ul> <p><i>Assenza di segnaletica tattile su percorsi e attraversamenti.</i></p> <p><u>Intervento prioritario:</u> <i>Inserimento di elementi di guida tattile nei principali punti di percorrenza.</i></p> <ul style="list-style-type: none"><li>• ELEMENTI PUNTUALI</li></ul> <p><i>Scale prive di corrimano e segnaletica tattile.</i> <i>Marciapiedi senza guida per ipovedenti.</i></p> <p><u>Intervento prioritario:</u> <i>Adeguamento degli elementi puntuali per migliorare la sicurezza e l'orientamento.</i></p> <p><b><i>Il percorso presenta criticità puntuali ma significative che compromettono la continuità e la sicurezza della mobilità pedonale. Si rende necessario un intervento di completamento e messa in sicurezza volto alla realizzazione di percorsi pedonali continui e all'adeguamento degli attraversamenti e dei nodi principali, garantendo l'accessibilità ai servizi locali.</i></b></p>	
<b>Accessibilità:</b>		
		
		
		
<b>Priorità:</b>	<b>Classe 3 - BASSA</b>	