










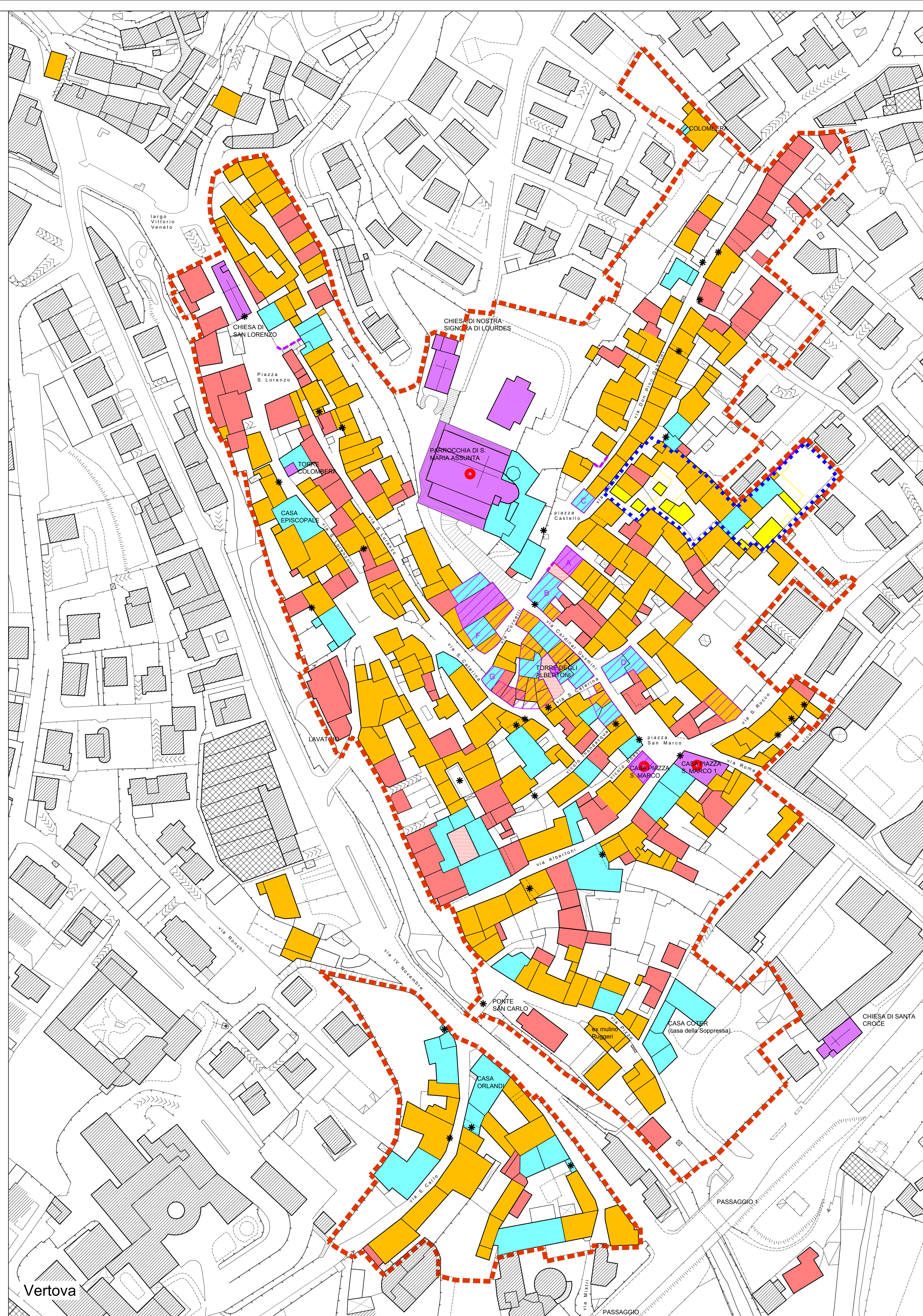


-  perimetro del centro storico
-  grado I
-  grado II
-  grado III
-  grado IV - ricostruzione
-  grado V - demolizione
-  muri di cinta di rilievo
-  simbolo identificativo di un elemento isolato con vincolo integrale
-  vincolo monumentale ai sensi del D. Lgs. 22 gennaio 2004, n. 42, "Codice dei beni culturali e del paesaggio"
  - casa in piazza S. Marco 1 D.M. 27/10/1986
  - casa piazza S. Marco D.M. 23/12/1981
  - Forni Perani D.M. 24/02/1981
  - Villa Bonomi - ex convento cappuccini D.M. 10/7/1913
  - parrocchiale di S. Maria Assunta - Caniana D.M. 13/7/1914
-  pavimentazioni da conservare
-  ambito di rigenerazione



COMUNE DI VERTOVA  
 Provincia di Bergamo  
 PIANO DI GOVERNO DEL TERRITORIO

PIANO DELLE REGOLE

**VARIANTE 2020**

tavola  
 titolo Centri storici  
 scala 1:1.000  
 data 24 maggio 2021

Progetto urbanistico  
 Valutazione Ambientale Strategica  
 Componente geografica

arch. Marco Tomasi  
 dott. Umberto Locati  
 GEOTER dott. Sergio Santambrogio